

# Dogtrekkingowy przewodnik po województwie śląskim



Pomysły na wycieczki z psem



Mamy przyjemność zaprezentować Wam trzecią, rozszerzoną wersję dogtrekkingowego przewodnika po województwie śląskim. Przedstawia on trasy, które naszym zdaniem idealnie nadają się do turystyki z psem. Część z nich obejmuje lokalizacje Pucharu Polski w Dogtrekkingu, którego partnerem jest Województwo Śląskie. Mamy nadzieję, że tak samo jak nam, przemierzanie tych szlaków sprawi Wam wiele przyjemności. Przewodnik jest przede wszystkim przedstawieniem atrakcyjnych miejsc - pomysłów na wycieczkę z psem, które można dostosować do własnych upodobań. Jego źródłem są trasy zaplanowane i sprawdzone przez właścicieli psów, którzy brali udział w organizowanych przez nas wydarzeniach. Potencjał regionu, jego przyrodnicza różnorodność jest absolutnie wyjątkowa. Dlatego mamy nadzieję, że w przyszłości uda nam się dodać kolejne trasy i zaprosić Was na wędrówkę w nowe miejsca.



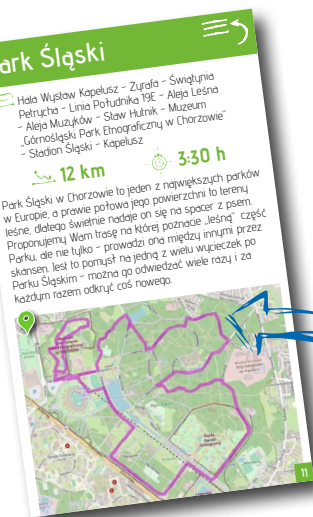
**Województwo  
Śląskie**

# Instrukcja

Aby przejść do danej trasy kliknij w odpowiednią ikonę albo pozycję w spisie

A cartoon character with a yellow hat and a white shirt is pointing towards the list of trails.

|                          |    |
|--------------------------|----|
| Lubliniec                | 7  |
| Złoty Pałok              | 9  |
| Park Śląski              | 11 |
| Podlesice                | 15 |
| Kopalnia Bibiela-Pasieki | 15 |
| Jaworzno                 | 17 |
| Las Murckowski           | 17 |
| Czyżowice                | 19 |
| Pszowskie Doły           | 21 |
| Wisła                    | 23 |
| Zabnica                  | 25 |
| Ruczerzowa               | 27 |
| Klimczok                 | 29 |
| Równica                  | 31 |
| Mogurka Wiślańska        | 33 |
| Góra Żar                 | 35 |
|                          | 37 |



Aby wyświetlić lokalizację trasy w przeglądarce kliknij w mapkę

Kliknij aby powrócić do spisu tras

Zielonym kolorem oznaczyliśmy miejsca organizacji Pucharu Polski w Dogtrekkingu





Województwo  
Śląskie

|                          |    |
|--------------------------|----|
| Lubliniec                | 7  |
| Okolice Koszęcina        | 9  |
| Złoty Potok              | 11 |
| Olsztyn                  | 13 |
| Podlesice                | 15 |
| Kopalnia Bibiela-Pasieki | 17 |
| Park Śląski              | 19 |
| Las Murckowski           | 21 |
| Lasy Kobiórskie          | 23 |
| Jaworzno                 | 25 |
| Pszowskie Doły           | 27 |
| Czyżowice                | 29 |
| Wiśla - trasa 1          | 31 |
| Wiśla - trasa 2          | 33 |
| Równica                  | 35 |
| Błatnia                  | 37 |
| Klimczok                 | 39 |
| Stary Groń               | 41 |
| Magurka Wiślańska        | 43 |
| Góra Żar                 | 45 |
| Kocierz                  | 47 |
| Żabnica                  | 49 |
| Rycerzowa                | 51 |

# Lubliniec



## Stawy Kokotek I i Kokotek II



Nadleśnictwo Lubliniec – Pilska Droga

– Staw Kokotek I Staw Kokotek II

– Nadleśnictwo Lubliniec



14km



4:00 h

Lasy Lublinieckie to jeden z większych kompleksów leśnych w Polsce. Liczne drogi i ścieżki leśne umożliwiają zaplanowanie zarówno 5 jak i 50 km wycieczki. Nie znając tych lasów lepiej zaopatrzyć się w mapę lub korzystać z nawigacji GPS – oznaczeń jest stosunkowo niewiele.

Najdalej wysuniętymi punktami na zaproponowanej trasie są stawy Kokotek I i Kokotek II. Są to niewielkie choć atrakcyjne zbiorniki, gdzie gromadzi się liczne ptactwo wodne. Przy obu są miejsca, gdzie można zrobić sobie przerwę na odpoczynek. Trasa w całości przebiega lasami. Bez problemu można ją skrócić lub wydłużyć. Startujemy z okolic parkingu przy Nadleśnictwie Lubliniec.







# Okolice Koszęcina



## Źródełko Krywałd



Brusiek - Droga Kościółkowa - Źródełko Krywałd - Brusiek



9,5 km



2:30 h

Wycieczka, którą Wam proponujemy, prowadzi przez Lasy Lublinieckie, a zaczyna się na parkingu we wsi Brusiek nieopodal Koszęcina. Dokładny przebieg trasy każdy może bez problemu dopasować do swoich potrzeb, wydłużając ją lub skracając. Natomiast najciekawszym punktem w okolicy, który warto uwzględnić planując wycieczkę, jest leśne źródło w Krywałdzie - idealne miejsce na odpoczynek.





# Złoty Potok



Jura Krakowsko-Częstochowska

Andrzej Hyla

Jacob (owczarek niemiecki)

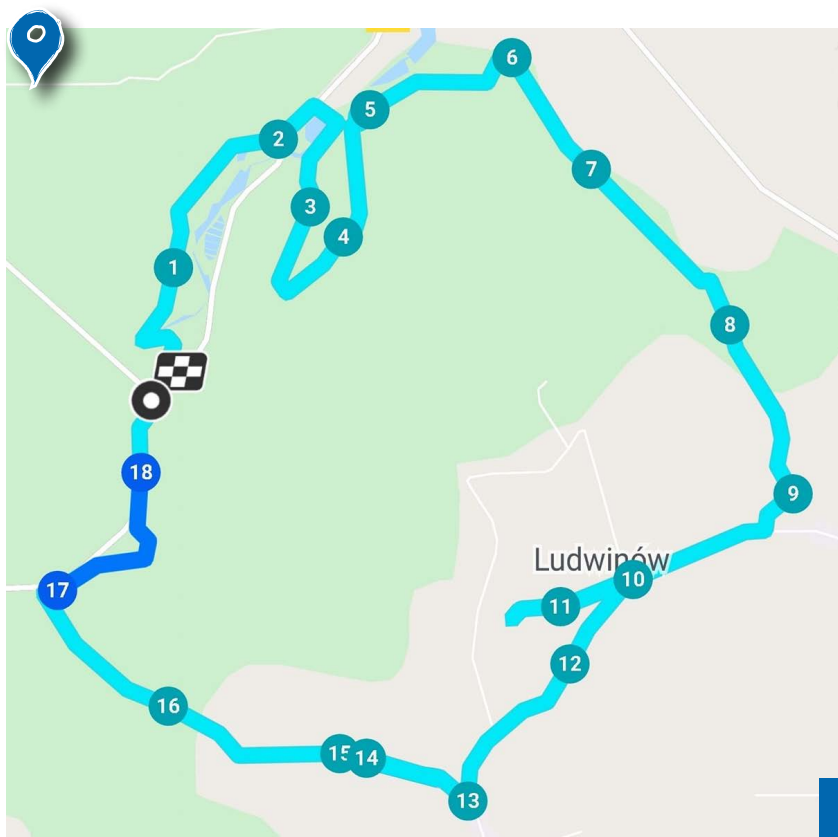




**18,44 km**



**3:43 h**

Zwiedziliśmy nasze ulubione lasy w Złotym Potoku: źródła (w tym Źródło Spełnionych Marzeń), Grotę Niedźwiedzią i spokojne wiejskie dróżki. Trasa dla każdego niemal o każdej porze roku.





# Olsztyn



Jura Krakowsko-Częstochowska

Wojciech Sobala  
i Magdalena Ataniel-Sobala

Zajka (mix)



Olsztyn Rynek – pętla wokół Sokolich Gór  
– Olsztyn Rynek




**17,2 km**



**3:43 h**





# Podlesice



Jura Krakowsko-Częstochowska

Beata, Piotr i Igor Salbert

Luna (haszcz street melanz),  
Logan (kundel bury)



Podlesice – Jaworznik – Żarki – Mirów – Bobolice  
– Podlesice

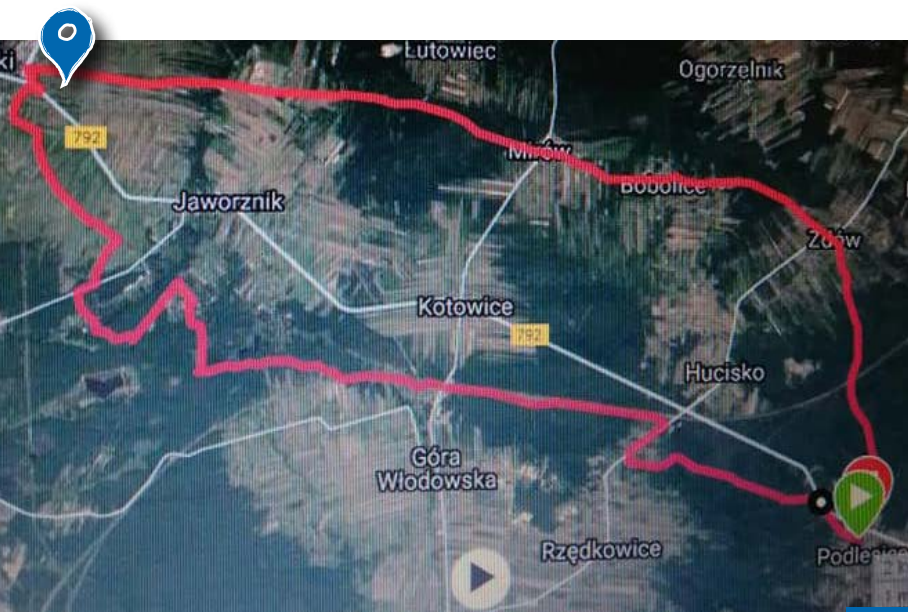



**36 km**



**5:41 h**

Na początku był plan. Potem etap – gdzie są te ścieżki co widnieją na mapie?. Kolejny etap – już wiem gdzie jestem!!  
Aż wreszcie – ło matko! Jak daleko z powrotem!







# Kopalnia Bibiela-Pasieki



Witold Brandys

Volver (alaskan malamute)



Tarnowskie Góry – zatopiona kopalnia Bibiela  
– zalew Chechło



**34 km**

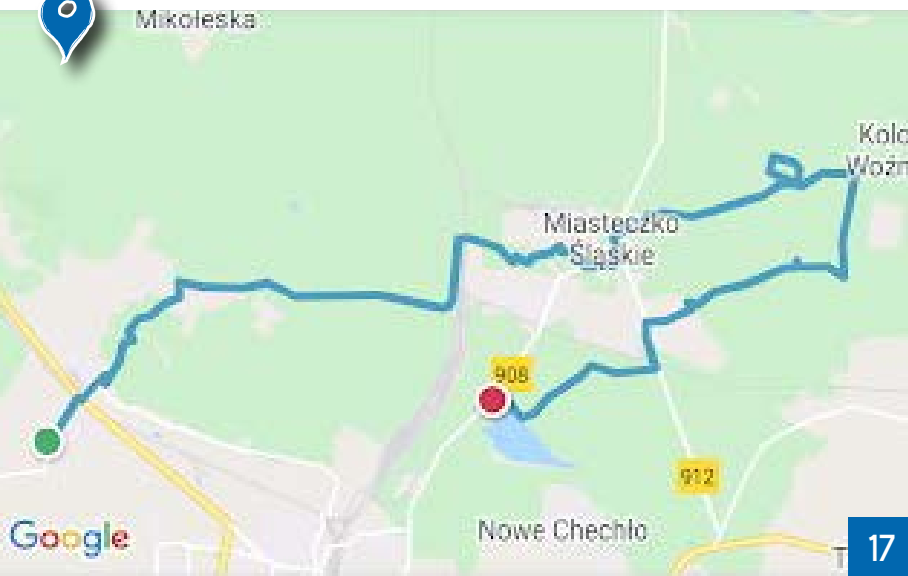



**8:21 h**

Najważniejszym punktem trasy były pozostałości kopalni rudy żelaza Bibiela-Pasieki (urokliwe jeziorka i ruiny). To tu natura pokazała swój pazur. Po 28 latach wydobycia kopalnia została zalana wodą w 2 godziny.



Mikołeska





# Park Śląski

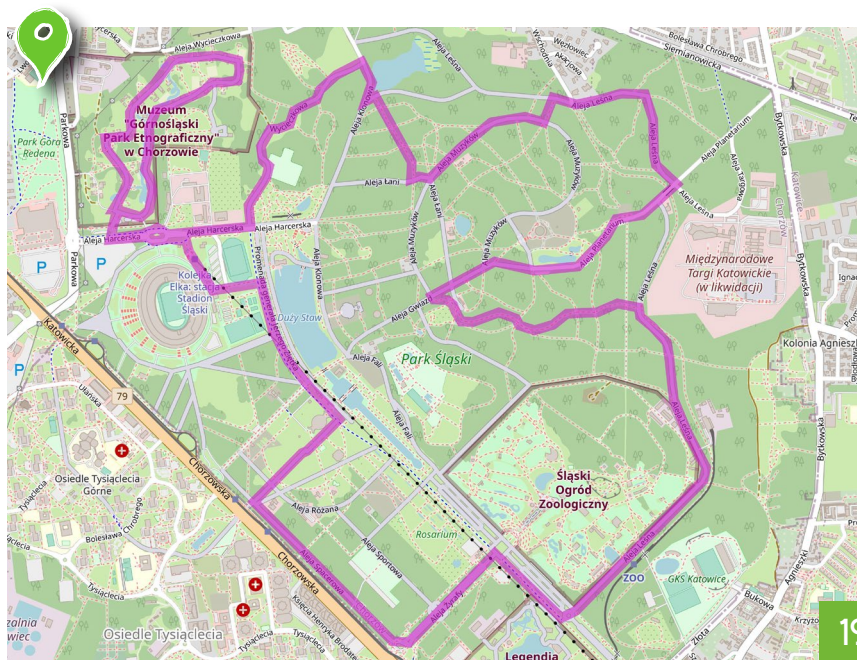


Hala Wystaw kapeluszy - Żyrafa - Świątynia Petrycha - Linia Południka 19E - Aleja Leśna - Aleja Muzyków - Staw Hutnik - Muzeum „Górnośląski Park Etnograficzny w Chorzowie” - Stadion Śląski - Kapeluszy

 12 km

 3:30 h

Park Śląski w Chorzowie to jeden z największych parków w Europie, a prawie połowa jego powierzchni to tereny leśne, dlatego świetnie nadaje on się na spacer z psem. Proponujemy Wam trasę na której poznacie „leśną” część Parku, ale nie tylko - prowadzi ona między innymi przez skansen. Jest to pomysł na jedną z wielu wycieczek po Parku Śląskim - można go odwiedzać wiele razy i za każdym razem odkryć coś nowego.





# Las Murckowski



Katowice

Magdalena Miemiec

Gaja (mieszaniec)



Katowice Murcki – Mysłowice Wesoła



**21,17 km**




**3:29 h**

Na edycję Samotnego Wilka – Siła Natury wybrałam Lasy Murckowskie, które są rezerwatem przyrody, chroniącym pozostałości dawnej Puszczy Śląskiej. Siła Natury drzemie tu na każdym kroku budząc respekt do przyrody. Perełką, pośród 150-letniego starodrzewia, jest Dąb Szypułkowy Tadeusz, liczący sobie około 300 lat.





PiOTR MIEMIEC | foto.miemiec.eu



# Lasy Kobiórskie



Ewa Misterka

Lola (mieszaniec)



Jezioro Paprocańskie – Kobiór – Gostyń  
– Jezioro Paprocańskie



**24 km**



**4:38 h**



Satelita







## Piotr i Karolina Ryskalok

Alek i Leon (mieszkańce)



Pętla po jaworznickich terenach zielonych

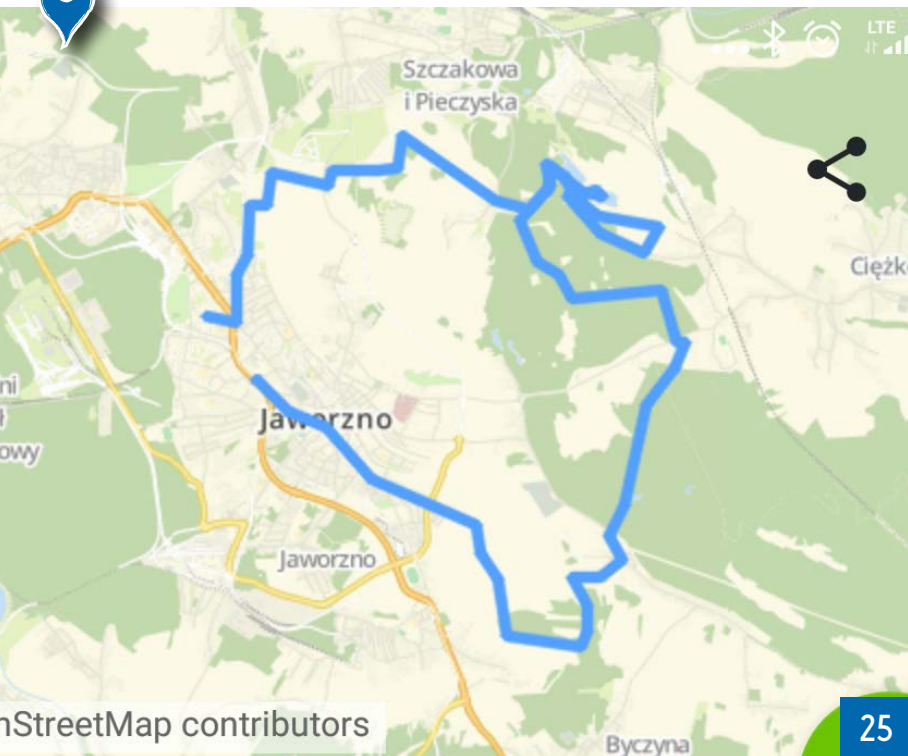




**25,02 km**



**2:52 h**

Zaliczone ciekawe przyrodniczo i krajobrazowo miejsca w Jaworznie – Geosfera, Park Gródek, Lasy Ciężkowickie, Góra Grodzisko.





# Pszowskie Doły



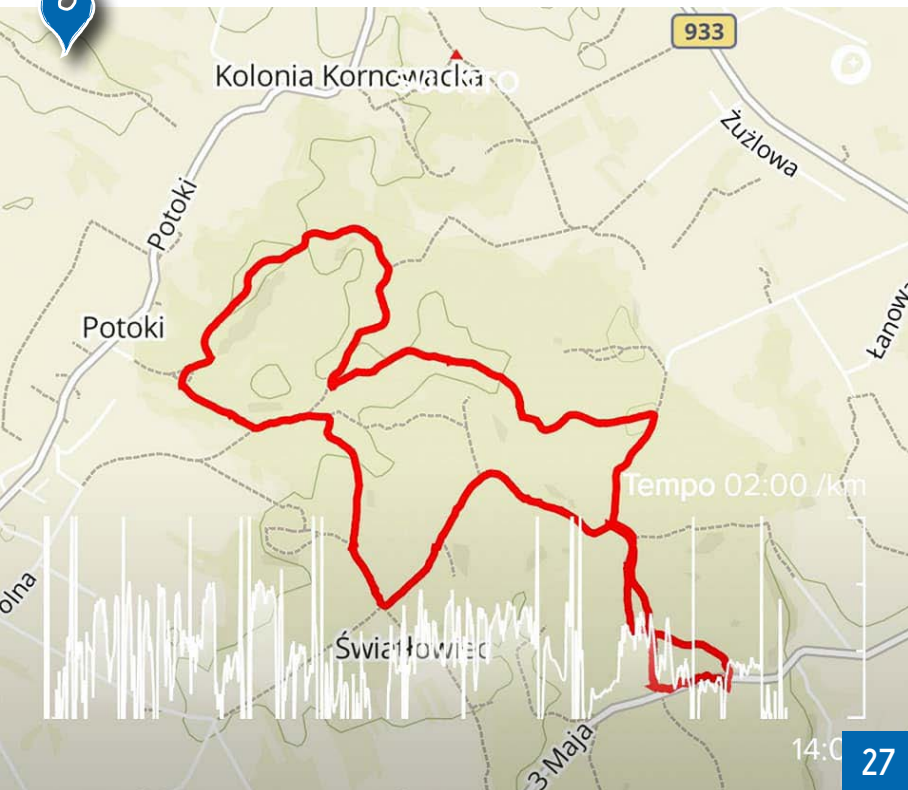
Katarzyna Wernik


Gaffar (alaskan malamute)

 **10 km**

 **1:54 h**

Ścieżki w sporej części pokrywały się z trasą Biegu Pszowska Dwunastka. Trasa wymagająca, liczne zbiegi i podbiegi (dziś raczej podejścia i zejścia), słońce, szum drzew, liczne kałuże i strumyki, wszystko co doświadczeni dogtrekkingowcy lubią najbardziej.





# Czyżowice



Mateusz Rebeś

Wtorek (schlesinenhund miniaturowy)

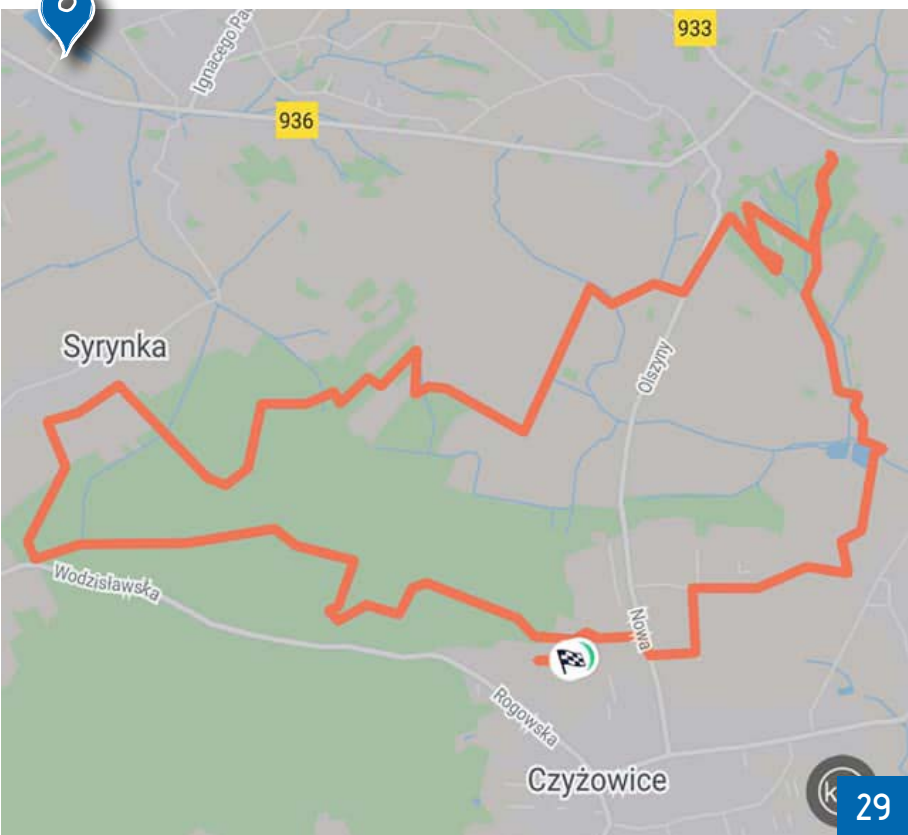


**16 km**



**2:07 h**

Okolice Wodzisławia Śląskiego, dawne ziemie von Zawadzkich z pałacem, parkiem, polami, stawami i lasem. Dziś widoczne tylko ślady świetności, tereny rolne są intensywnie przekształcane w strefę przemysłową, więc warto się śpieszyć ze zwiedzaniem.





# Wisła - trasa 1



## Beskid Śląski



- Wisła Centrum - Skolnity
- Soszów - Stożek Mały
- Krzakoska Skała - Wisła Centrum



20 km



7:00 h

Startujemy z centrum Wisły. Zielonym szlakiem dochodzimy do klimatycznego schroniska na Soszów. Dalej kierujemy się na południe czerwonym szlakiem przez Soszów Wielki 886 m n.p.m. i Cieślar 920 m n.p.m. Dla tego odcinka warto było męczyć się na podejściu :) Na kilku punktach widokowych możemy podziwiać nie tylko szeroką panoramę Beskidów, ale nawet Tatry! Kolejna atrakcja znajduje się po zejściu z głównego grzbietu - Krzakoska Skała - miejsce absolutnie wyjątkowe. Z postawionej niedawno na szczycie skały łąweczki znów możemy podziwiać widoki których szybko nie zapomnimy, szczególnie jeśli trafimy na zachód słońca!







# Wisła - trasa 2

## Beskid Śląski



Wisła - Trzy Kopce Wiślańskie - Smerekowiec - Czupel - Wisła

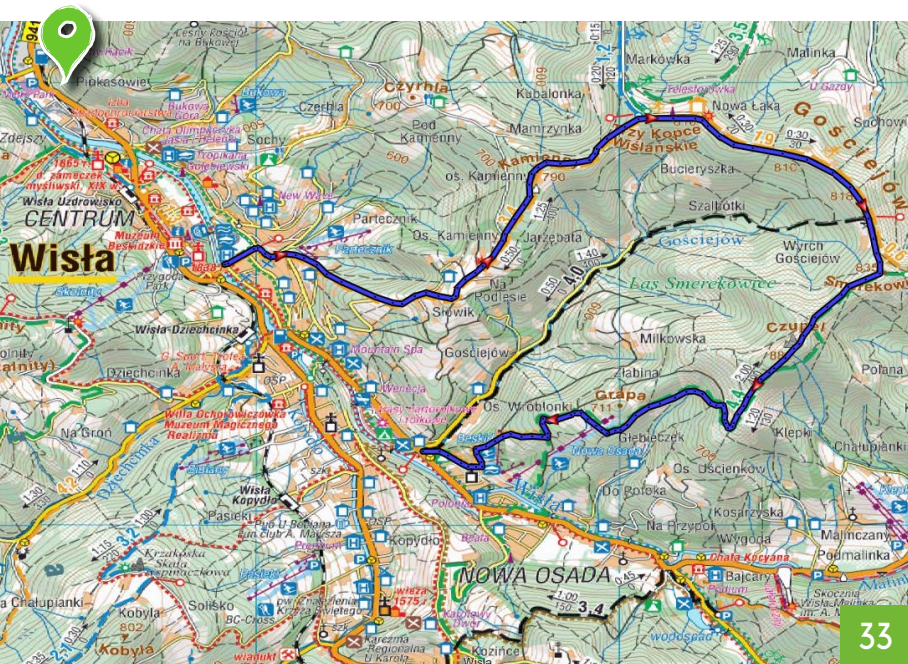


11 km



4:00 h

Wycieczka zaczyna się w centrum Wisły. Ruszamy pod górę żółtym szlakiem, po około 2 godzinach wchodzimy na Trzy Kopce Wiślańskie. Tutaj, jak to często w górach bywa, widoki wynagradzają trudy podejścia. Idziemy dalej grzbietem, by osiągnąć najwyższy szczyt naszej wycieczki - Smerekowiec (835 m n.p.m.). Na dół schodzimy szlakiem zielonym, przy czym warto go na chwilę opuścić i wspiąć się jeszcze Czupel, z którego podziwiać można panoramę Beskidu Śląskiego.





# Równica



Beskid Śląski

Dominika Sikora, Marcin Matuszny

Fanta (kundeflek)



Ustroń Polana – Orłowa – Równica  
– Ustroń Polana



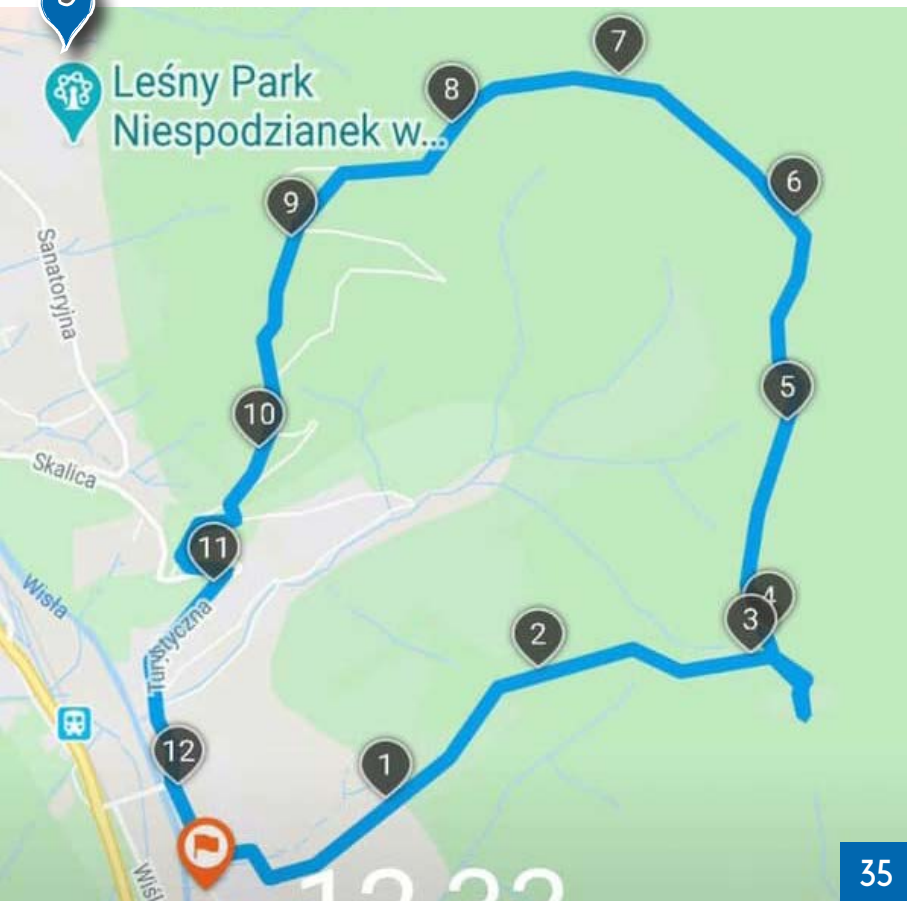
**12,33 km**



**5:23 h**



Leśny Park  
Niespodzianek w...





# Błatnia



Beskid Śląski

Ewa Misterka

Lola (mix)



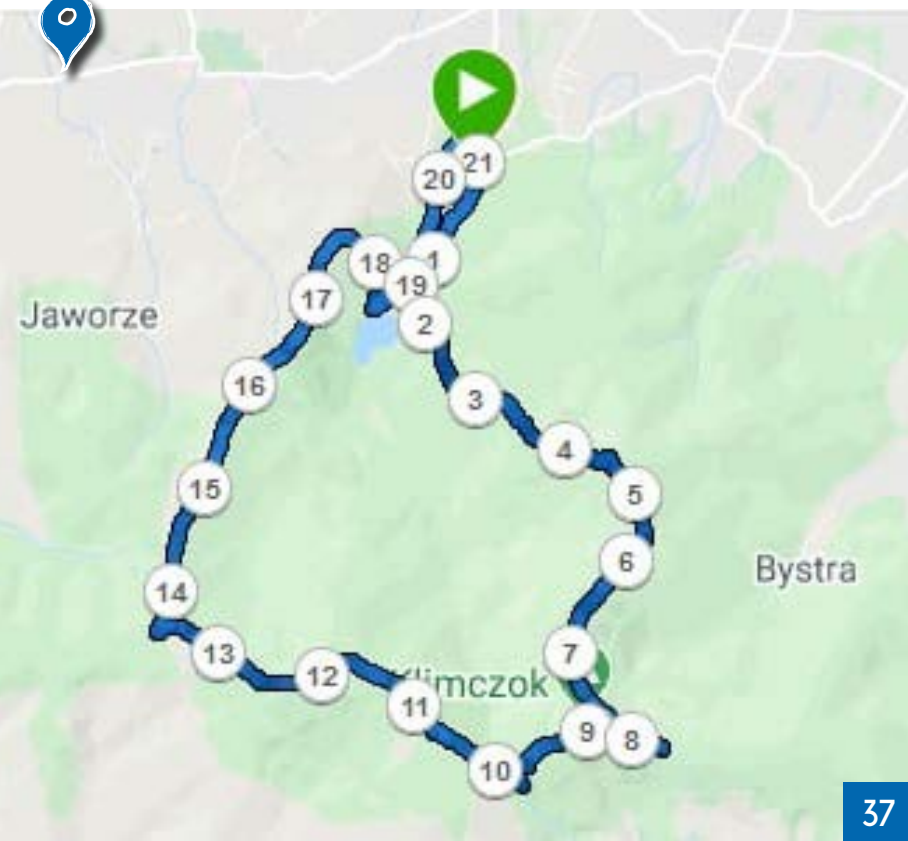
Wapienica - Szyndzielnia - Klimczok - Błatnia -  
Wapienica





**21 km**



**4:50 h**





# Klimczok

## Beskid Śląski



### Natalia Drewniak

Misty (hybryda)



Pętla z Bystrej Górnej przez schronisko na Klimczoku

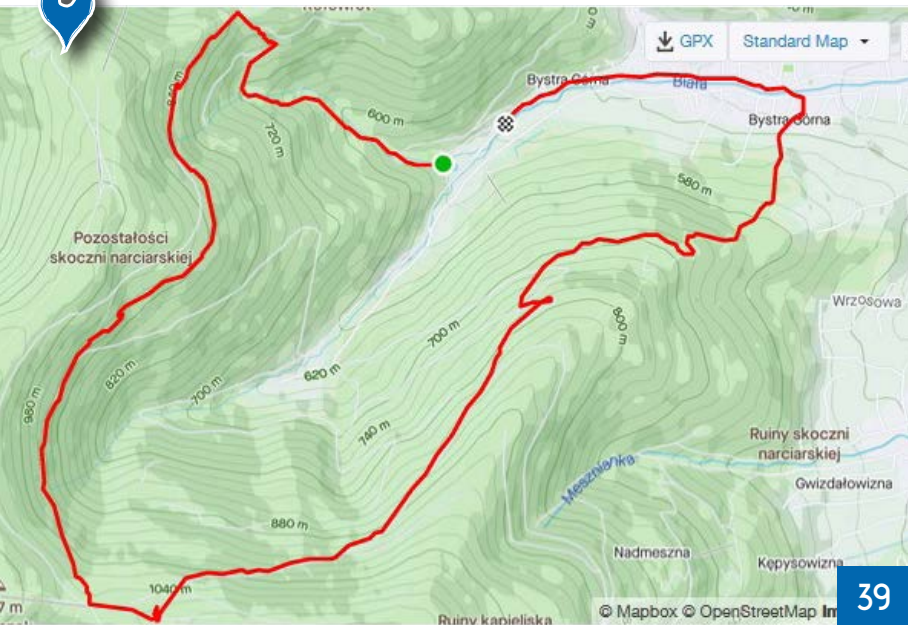




**12,47km**



**3:05 h**

Deszcz lał całą drogę, zimno, sympatycznie. Godzinna przerwa w schronisku. Pozdrawiamy górnika na rowerze elektrycznym!







# Stary Groń

Beskid Śląski



Piotr Rydz

Bruno (poskowiec bawarski)



Zaczynając od Brennej ul. Malinowa poprzez Pod Kotarzem, Grabowa, Stary Groń i z powrotem do Brennej

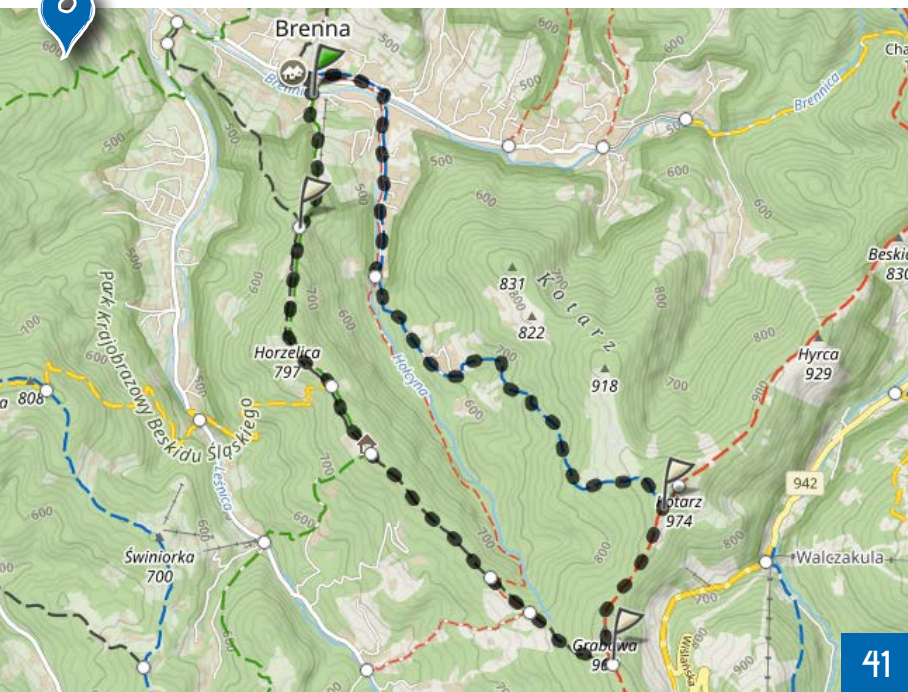




17 km



2:10 h

Trasa w aurze deszczowej zakończona schłodzeniem nóg w rzece.





# Magurka Wiślańska



Beskid Śląski

Joanna Świątek,  
Leszek Warzecha

Brokuł (owczarek belgijski groenendael - mix)  
i Chałka (kundel),  
Baklava (kundel)  
i Flora (kundel)



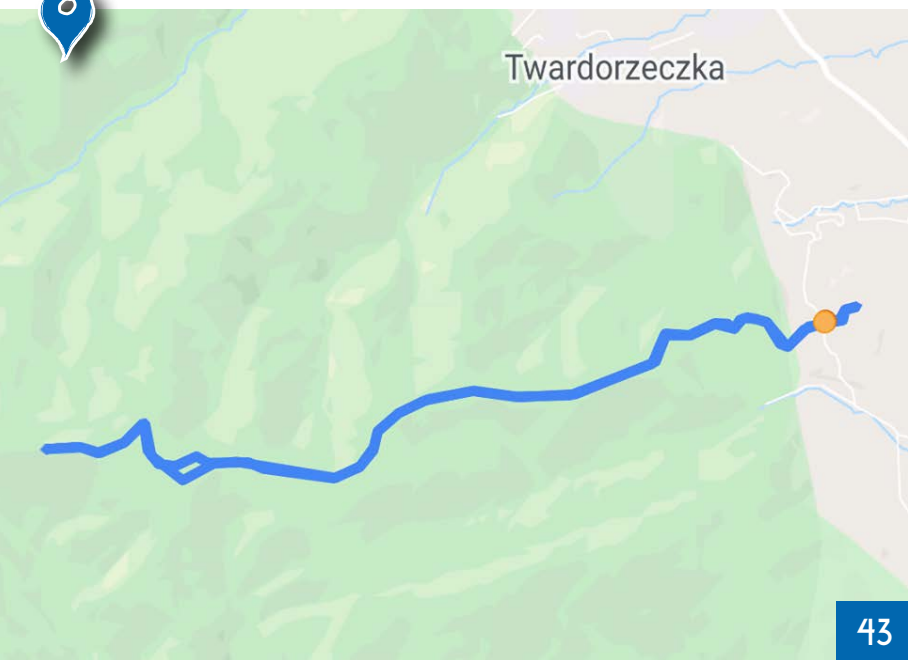
Matyska – Magurka Wiślańska – Matyska  
(szlak niebieski – czerwony – niebieski)




**17,77km**



**4:30 h**





# Góra Żar



Beskid Mały

Marzena Pawlak

Narnia (cavalier)



Porąbka – Kiczera – Góra Żar – Porąbka

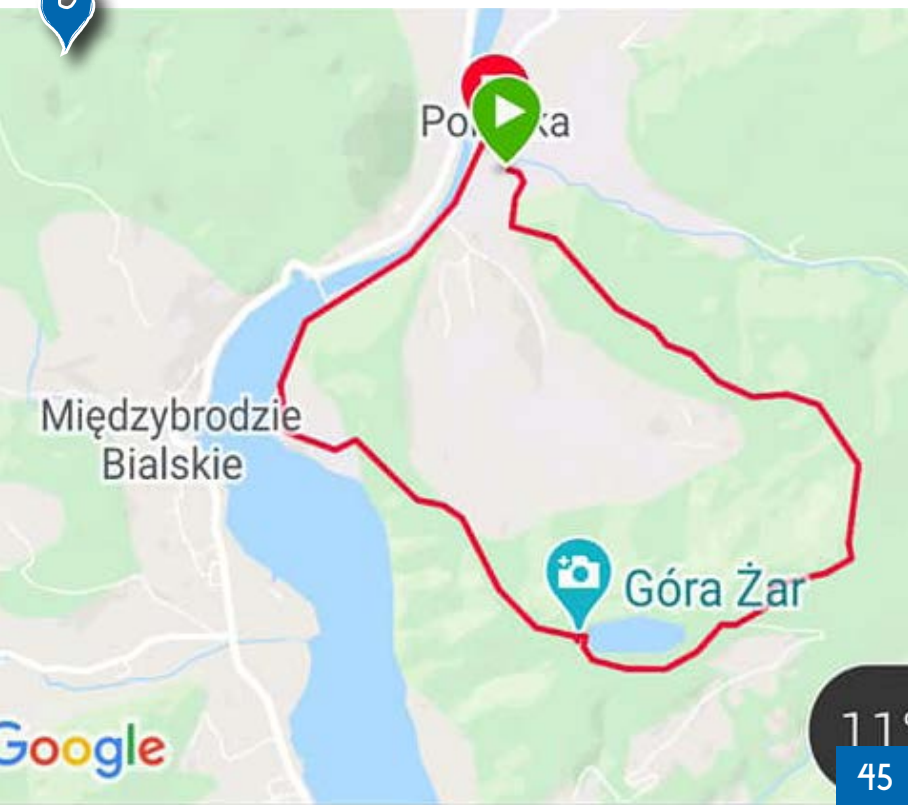


**11,42 km**



**4:57 h**

Meldujemy wykonanie zadania. Samotny Wilk spisał się na medal mimo zmiennej aury.



11  
45



# Kocierz



Beskid Mały

Ola Machander

Zuri (owczarek belgijski malinois),

Aleksandra Marek

Majlo (jack russell terrier)



Raztoka - Przełęcz Isepnicka - Szczyt Kocierz -  
Zajazd nad Przełęczą Kocierską - Przełęcz Beskid  
Targanicki - Przełęcz Bukowska - Raztoka



**18 km**



**7:00 h**







# Żabnica



Beskid Żywiecki

Dawid, Ania i Sergiusz Włodarczyk

Cortez (sznaucer olbrzym)



Górska pętla z Żabnicy przez Boraczy Wierch, Hale Lipowską, Schronisko na Rysiance do Żabnicy



**16 km**



**5:30 h**

Świetna wycieczka z przyjaciółmi po szlakach górskich. Szkoda trochę, że nas złapały deszcze. Wirtualny dogtrekking był udany – my zadowoleni, pies szczęśliwy – dobra zabawa!



Hala Rysianka



# Rycerzowa



Beskid Żywiecki

Katarzyna Grzybowska

Taj (border collie)



Przełęcz Młada Hora – Bendoszka – Rycerzowa  
– przełęcz Młada Hora



**19,9 km**



**6:19 h**

