Dogtrekkingowy przewodnik po województwie śląskim



Pomysły na wycieczki z psem

dog trekking

Mamy przyjemność zaprezentować Wam czwartą, rozszerzoną wersję dogtrekkingowego przewodnika po województwie śląskim. Przedstawia on trasy, które naszym zdaniem idealnie nadają się do turystyki z psem. Część z nich obejmuje lokalizacje Pucharu Polski w Dogtrekkingu, którego partnerem jest Województwo Śląskie. Mamy nadzieję, że tak samo jak nam, przemierzanie tych szlaków sprawi Wam wiele przyjemności. Przewodnik jest przede wszystkim przedstawieniem atrakcyjnych miejsc - pomysłów na wycieczkę z psem, które można dostosować do własnych upodobań. Jego źródłem są trasy zaplanowane i sprawdzone przez właścicieli psów, którzy brali udział w organizowanych przez nas wydarzeniach. Potencjał regionu, jego przyrodnicza różnorodność jest absolutnie wyjątkowa. Dlatego mamy nadzieję, że w przyszłości uda nam się dodać kolejne trasy i zaprosić Was na wędrówkę w nowe miejsca.

Województwo Śląskie

Instrukcja

Aby przejść do danej trasy kliknij w odpowiednią ikonę albo pozycję w spisie



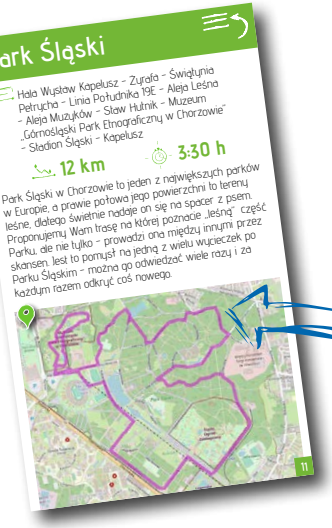

Aby wyświetlić lokalizację trasy w przeglądarce kliknij w mapkę

Kliknij aby powrócić do spisu tras

Zielonym kolorem oznaczyliśmy miejsca organizacji Pucharu Polski w Dogtrekkingu

Województwo Śląskie

Część północna

Lubliniec 9

Okolice Koszęcina 11

Złoty Potok 13

Olsztyn 15

Podlesice 19

Kopalnia Bibiela-Pasieki 21

Park Śląski 23

Las Murckowski 25

Jezioro Paprocańskie 27

Lasy Kobiórskie 29

Jaworzno 31

Pszowskie Doły 33

Czyżowice 35

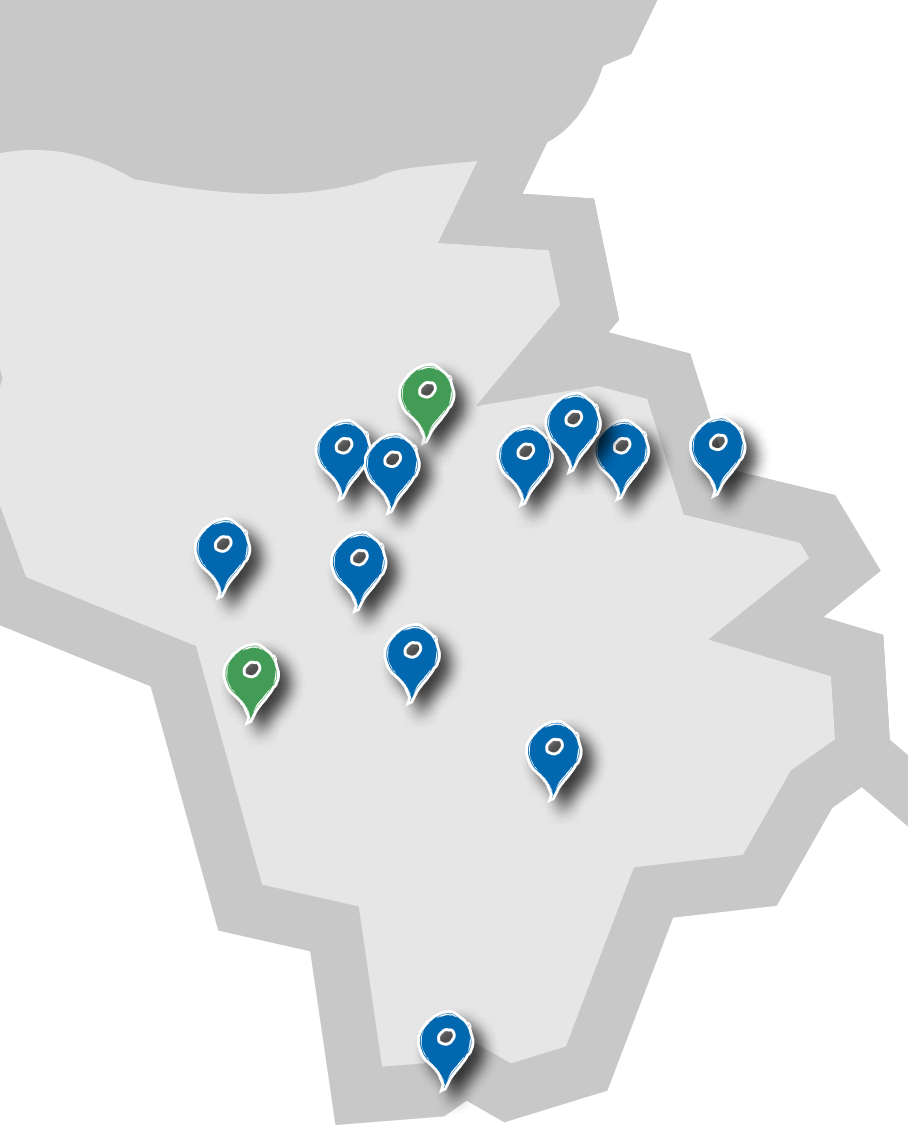

Województwo Śląskie

Część południowa



Wisła - trasa 1 37

Wisła - trasa 2 39

Równica 41

Błatnia 43

Klimczok 45

Bielsko-Biała 47

Stary Groń 49

Magurka Wiślańska 51

Góra Żar 53

Kocierz 55

Hrobacza Łąka 57

Magurka Wilkowicka 59

Żabnica 61

Rycerzowa - trasa 1 63

Rycerzowa - trasa 2 65

Lubliniec

Stawy Kokotek I i Kokotek II

Nadleśnictwo Lubliniec – Pilska Droga
– Staw Kokotek I Staw Kokotek II
– Nadleśnictwo Lubliniec

14 km **4:00 h**

Lasy Lublinieckie to jeden z większych kompleksów leśnych w Polsce. Liczne drogi i ścieżki leśne umożliwiają zaplanowanie zarówno 5 jak i 50 km wycieczki. Nie znając tych lasów lepiej zaopatrzyć się w mapę lub korzystać z nawigacji GPS - oznaczeń jest stosunkowo niewiele. Najdalej wysuniętymi punktami na zaproponowanej trasie są stawy Kokotek I i Kokotek II. Są to niewielkie choć atrakcyjne zbiorniki, gdzie gromadzi się liczne ptactwo wodne. Przy obu są miejsca, gdzie można zrobić sobie przerwę na odpoczynek. Trasa w całości przebiega lasami. Bez problemu można ją skrócić lub wydłużyć. Startujemy z okolic parkingu przy Nadleśnictwie Lubliniec.

Okolice Koszęcina

Źródełko Krywałd

Brusiek – Droga Kościółkowa – Źródełko Krywałd – Brusiek

9,5 km **2:30 h**

Wycieczka, którą Wam proponujemy, prowadzi przez Lasy Lublinieckie, a zaczyna się na parkingu we wsi Brusiek nieopodal Koszęcina. Dokładny przebieg trasy każdy może bez problemu dopasować do swoich potrzeb, wydłużając ją lub skracając. Natomiast najciekawszym punktem w okolicy, który warto uwzględnić planując wycieczkę, jest leśne źródełko w Krywałdzie – idealne miejsce na odpoczynek.

265



Złoty Potok

Jura Krakowsko-Częstochowska

Andrzej Hyla

Jacob (owczarek niemiecki)

18,44 km **3:43 h**

Zwiedziliśmy nasze ulubione lasy w Złotym Potoku: źródła (w tym Źródło Spełnionych Marzeń), Grotę Niedźwiedzią i spokojne wiejskie dróżki. Trasa dla każdego niemal o każdej porze roku.

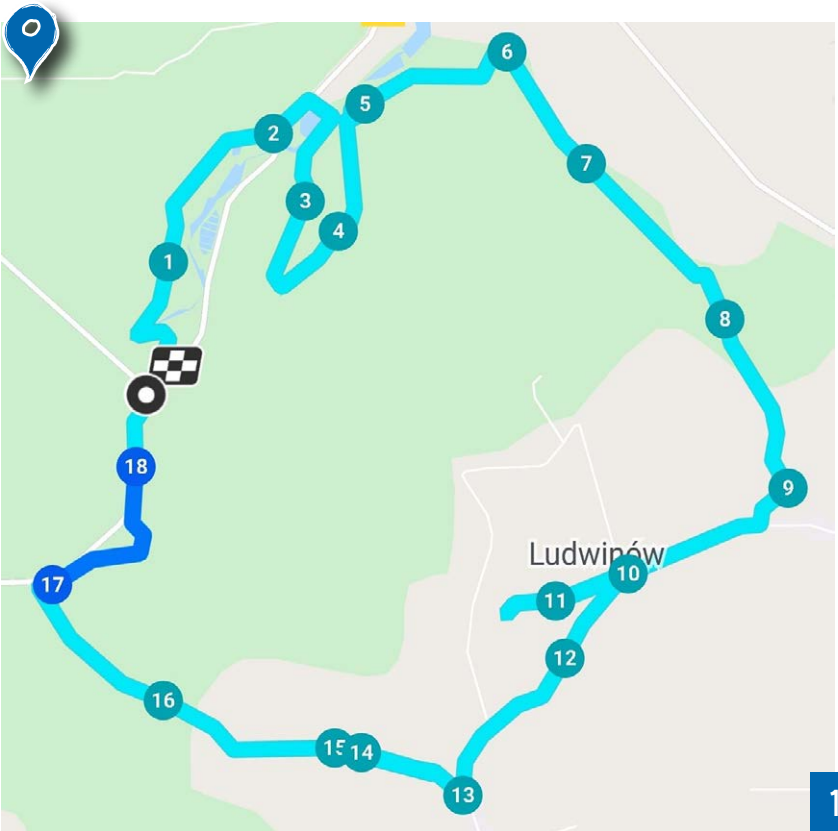

52


Advantix
52
SAMOTNY WILK

Olsztyn

Jura Krakowsko-Częstochowska

Kasia Madej

Milo (łajka jakucka)

Olsztyn – Kamieniołom w Kielnikach – Sokole Góry – Biakło

8 km **2 h**

Cel: Jura Krakowsko-Częstochowska! To świetne miejsce na wędrówkę wśród niesamowitych formacji skalnych, tajemniczych zamków i gęstych lasów.

Naszą wędrówkę zaczynamy o wschodzie słońca spod ruin zamku w Olsztynie. Te, jak i kilka innych obiektów tego typu na Jurze, można zwiedzić z psem! Jeśli o psach mowa, jedna z zamkowych legend opowiada o mówiącym ludzkim głosem, czarnym psie, który pilnuje ukrytych w podziemiach skarbów.

Od zamku ruszamy lasem w stronę dawnego Kamieniołomu w Kielnikach, skąd wychodzimy na punkt widokowy Sokole Góry. Podziwiamy panoramę całej okolicy ze wzgórzem zamkowym na wprost i imponującymi formacjami skalnymi: Szafą, Biblioteką, Owczym Grzbietem po bokach, które stanowią także popularny sektor wspinaczkowy.

W oddali wyłania się wzgórze Biakło. To kolejny punkt na naszej trasie, nie bez powodu nazywany Jurajskim Małym Giewontem – kształtem oraz z umieszczonym na szczycie krzyżem przypomina swój tatrzański odpowiednik. Tu, w cieniu góry, robimy dłuższą przerwę na piknik i odpoczynek.

Olsztyn koło Częstochowy jest doskonałym punktem wypadowym. Można tu wybrać zarówno krótsze, 5-kilometrowe ścieżki edukacyjne, jak i długodystansowy Szlak Orlich Gniazd, prowadzący od Częstochowy aż do Krakowa. Każda z tych ścieżek odkrywa przed nami inną twarz Jury – pełną tajemnic, historii i unikalnych formacji geologicznych.

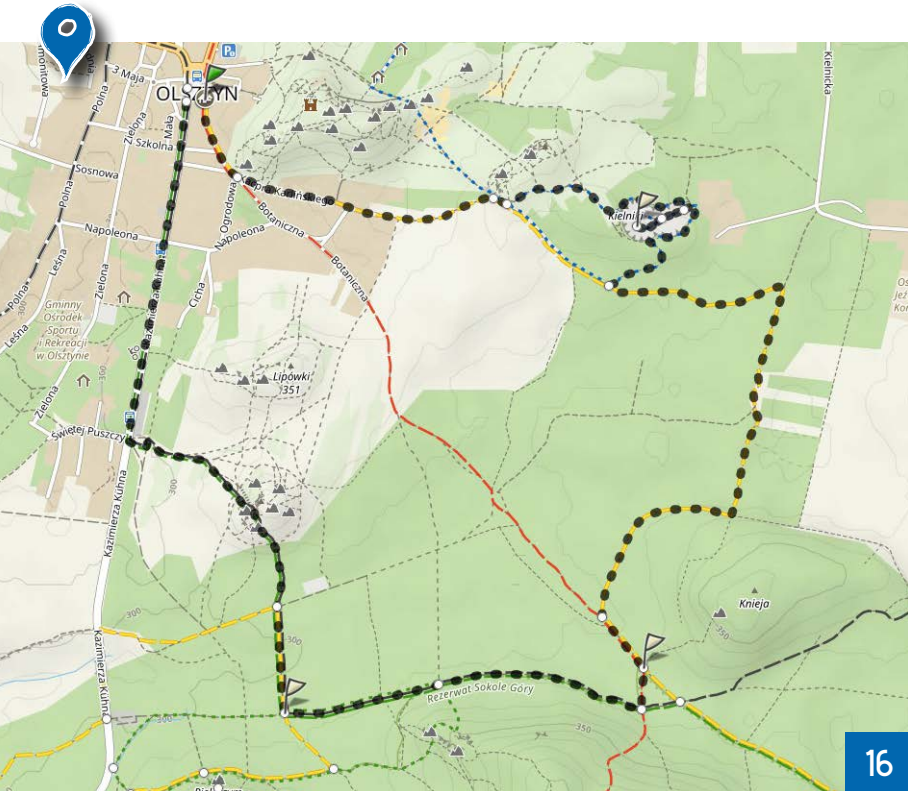



Podlesice

Jura Krakowsko-Częstochowska

Beata, Piotr i Igor Salbert

Luna (haszcz street melanż),
Logan (kundel bury)

Podlesice – Jaworznik – Żarki – Mirów – Bobolice – Podlesice

36 km **5:41 h**

Na początku był plan. Potem etap – gdzie są te ścieżki co widnieją na mapie?. Kolejny etap – już wiem gdzie jestem!! Aż wreszcie – ło matko! Jak daleko z powrotem!

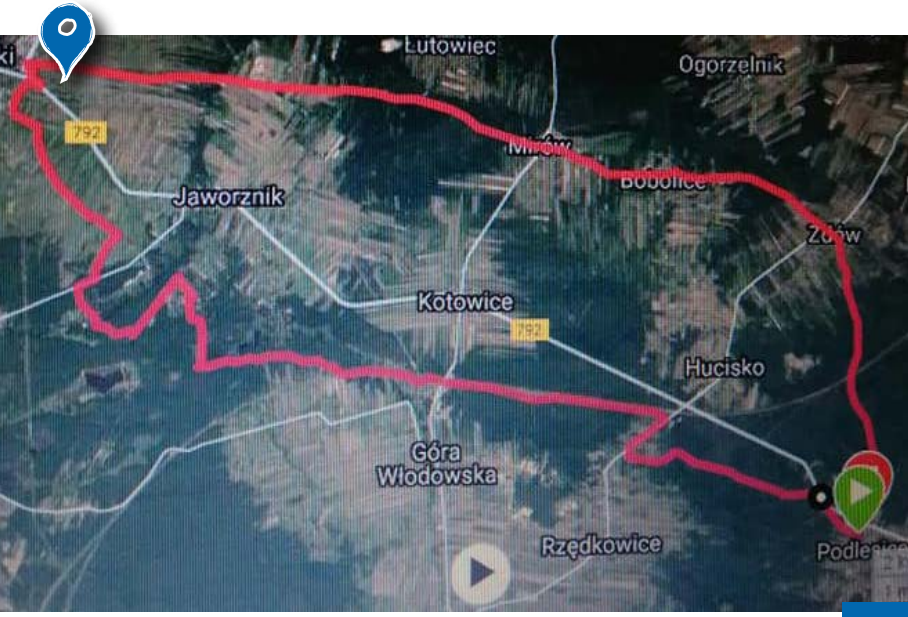

OKIEM WILKA
161
OKIEM WILKA


161

Kopalnia Bibiela-Pasieki

Witold Brandys

Volver (alaskan malamute)

Tarnowskie Góry – zatopiona kopalnia Bibiela – zalew Chechło

34 km **8:21 h**

Najważniejszym punktem trasy były pozostałości kopalni rudy żelaza Bibiela–Pasieki (urokliwe jeziorka i ruiny). To tu natura pokazała swój pazur. Po 28 latach wydobycia kopalnia została zalana wodą w 2 godziny.

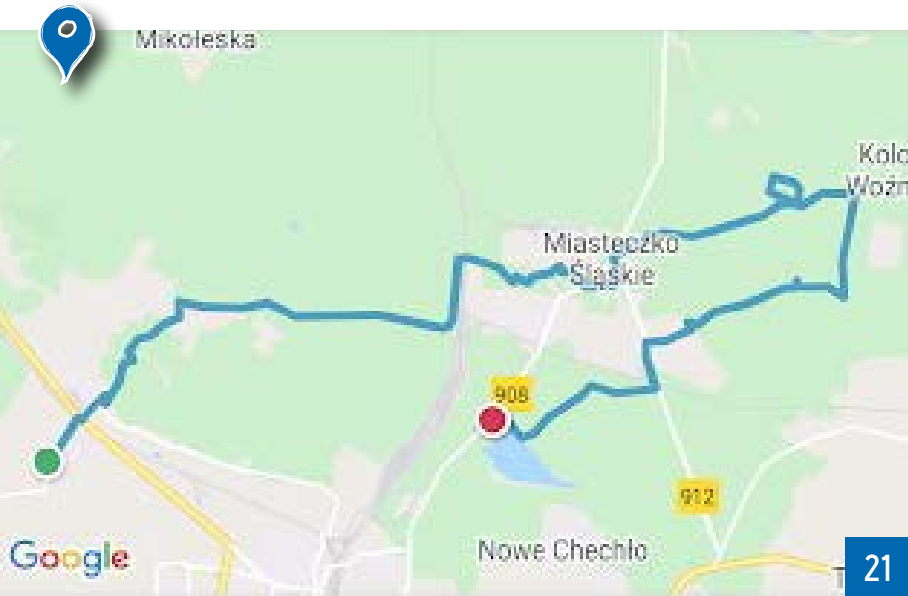

Park Śląski

Hala Wystaw Kapelusz - Żyrafa - Świątynia Petrycha - Linia Południka 19E - Aleja Leśna - Aleja Muzyków - Staw Hutnik - Muzeum „Górnośląski Park Etnograficzny w Chorzowie" - Stadion Śląski - Kapelusz

12 km **3:30 h**

Park Śląski w Chorzowie to jeden z największych parków w Europie, a prawie połowa jego powierzchni to tereny leśne, dlatego świetnie nadaje on się na spacer z psem. Proponujemy Wam trasę na której poznacie „leśną" część Parku, ale nie tylko - prowadzi ona między innymi przez skansen. Jest to pomysł na jedną z wielu wycieczek po Parku Śląskim - można go odwiedzać wiele razy i za każdym razem odkryć coś nowego.

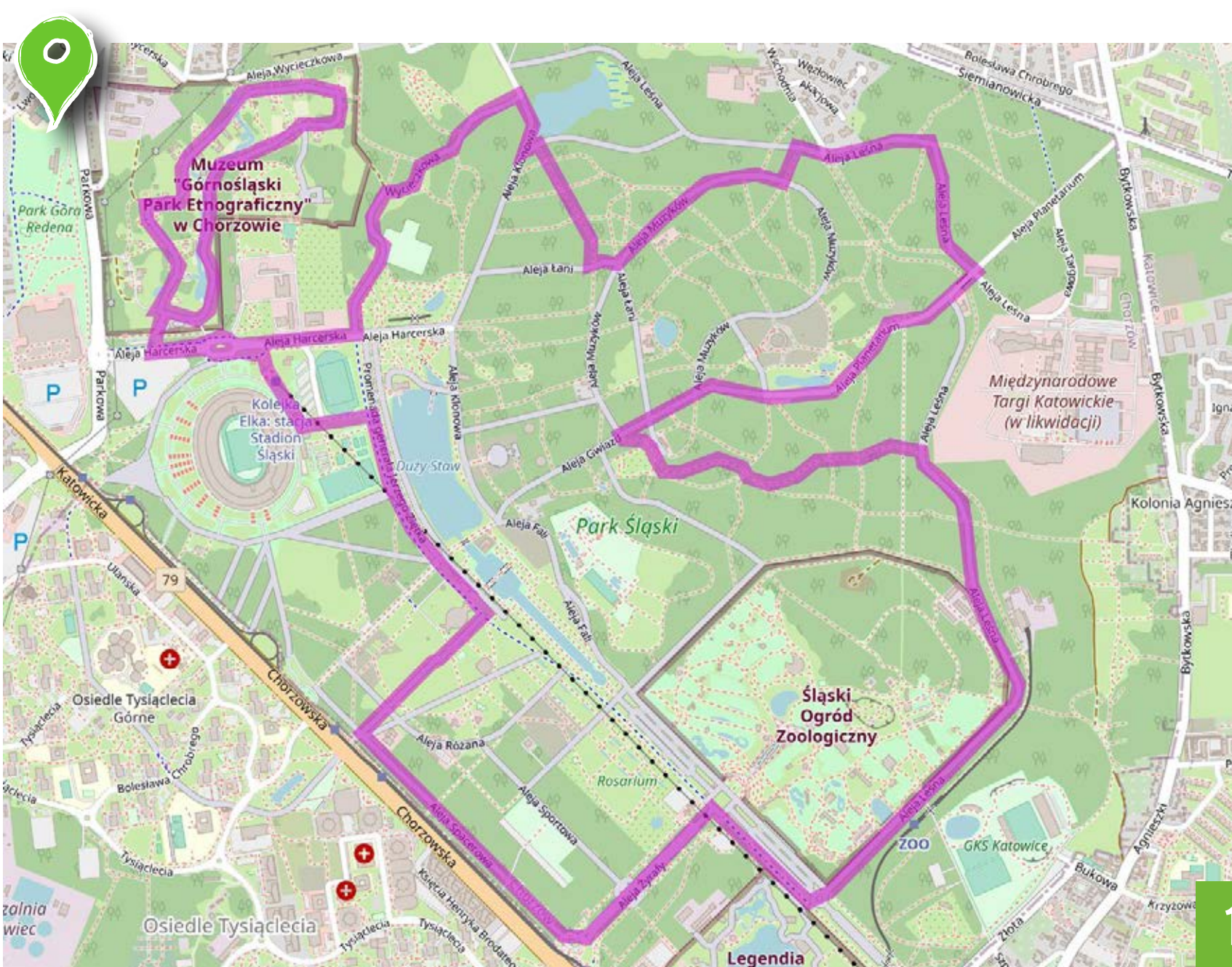

Las Murckowski

Katowice

Magdalena Miemiec

Gaja (mieszaniec)

Katowice Murcki – Mysłowice Wesoła

21,17 km **3:29 h**

Na edycję Samotnego Wilka – Siła Natury wybrałam Lasy Murckowskie, które są rezerwatem przyrody, chroniącym pozostałości dawnej Puszczy Śląskiej. Siła Natury drzemie tu na każdym kroku budząc respekt do przyrody. Perełką, pośród 150-letniego starodrzewia, jest Dąb Szypułkowy Tadeusz, liczący sobie około 300 lat.

107
PIOTR MIEMIEC | foto.miemiec.eu

Jezioro Paprocańskie

Tychy

Noemi

Aslan (bokser)

Ścieżka wokół Jeziora Paprocańskiego

6,5km **1:50 h**

Trasa wokół Jeziora Paprocańskiego jest świetnym wyborem na treningi biegowe z psem! Piaskowe plaże, woda (aktualnie w pierwszej klasie czystości), ścieżki osłonięte pozostałościami dawnej Puszczy Pszczyńskiej, czy możliwość zejścia z głównej drogi „w las" to niewątpliwie zalety. Całość trasy to około 6,5 km, które Ci bardziej aktywni bez problemu mogą wydłużyć do 8 km, zbaczając nieco z głównej ścieżki.

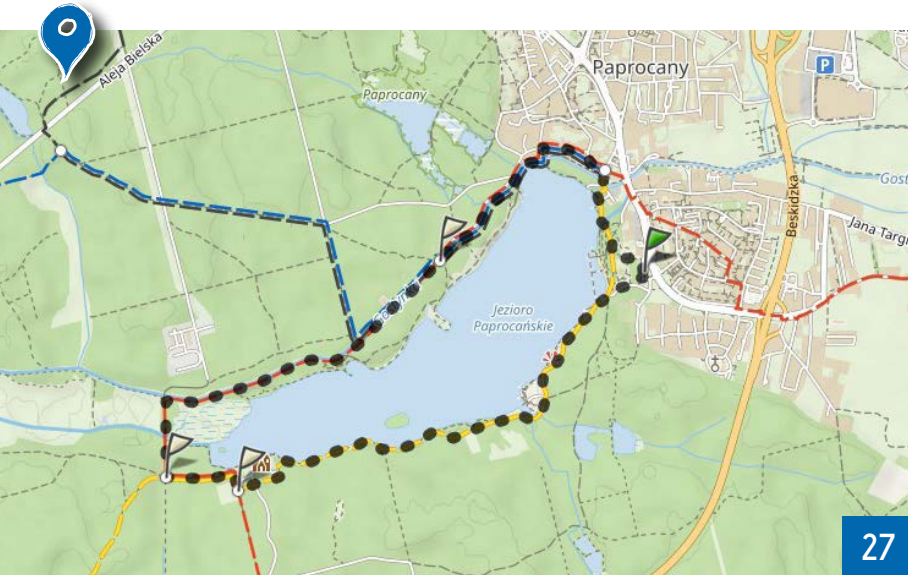

Lasy Kobiórskie

Ewa Misterka

Lola (mieszaniec)

Jezioro Paprocańskie - Kobiór - Gostyń - Jezioro Paprocańskie

24 km **4:38 h**

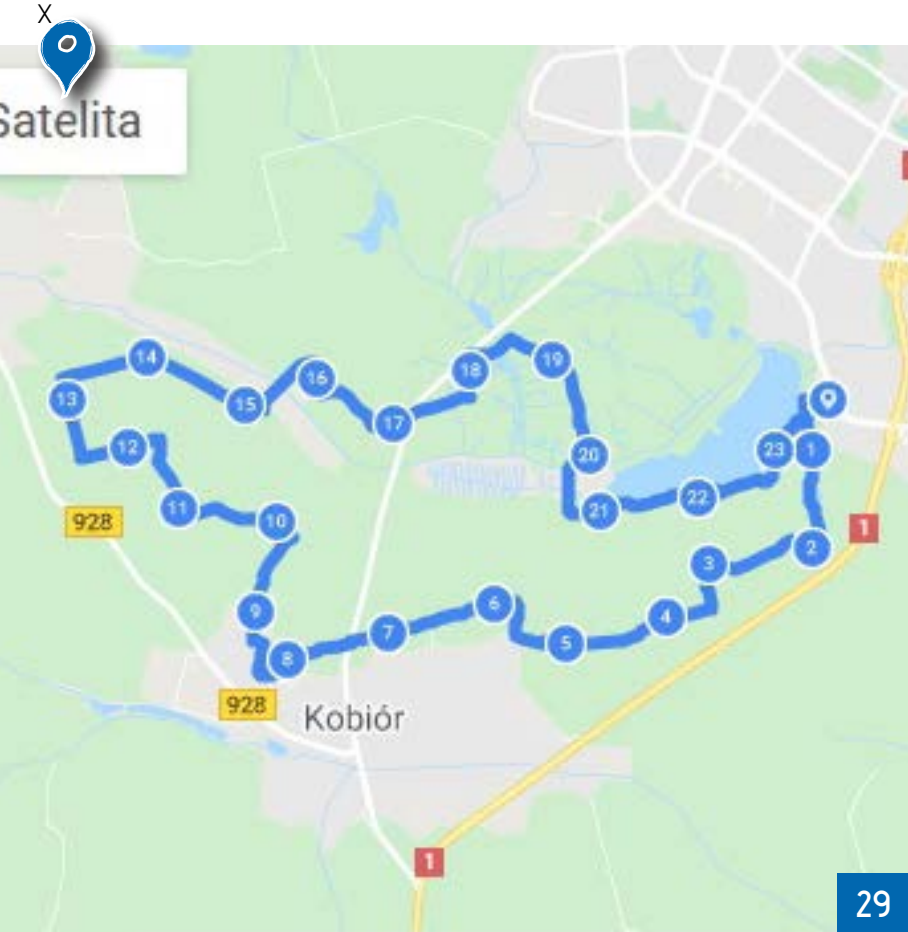



23

Piotr i Karolina Ryskalok

Alek i Leon (mieszańce)

Pętla po jaworznickich terenach zielonych

25,02 km **2:52 h**

Zaliczone ciekawe przyrodniczo i krajobrazowo miejsca w Jaworznie – Geosfera, Park Gródek, Lasy Ciężkowickie, Góra Grodzisko.

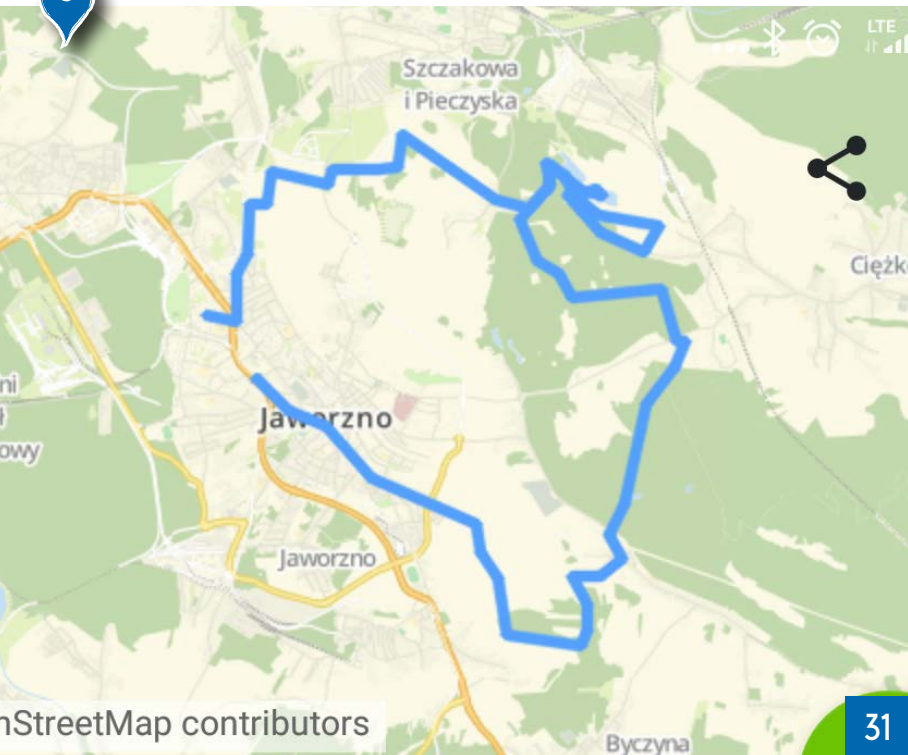


AONDIE
WILKA
74


WILKA
74

Pszowskie Doły

Katarzyna Wernik

Gaffar (alaskan malamute)

10 km **1:54 h**

Ścieżki w sporej części pokrywały się z trasą Biegu Pszowska Dwunastka. Trasa wymagająca, liczne zbiegi i podbiegi (dziś raczej podejścia i zejścia), słońce, szum drzew, liczne kałuże i strumyki, wszystko co doświadczeni dogtrekkingowcy lubią najbardziej.

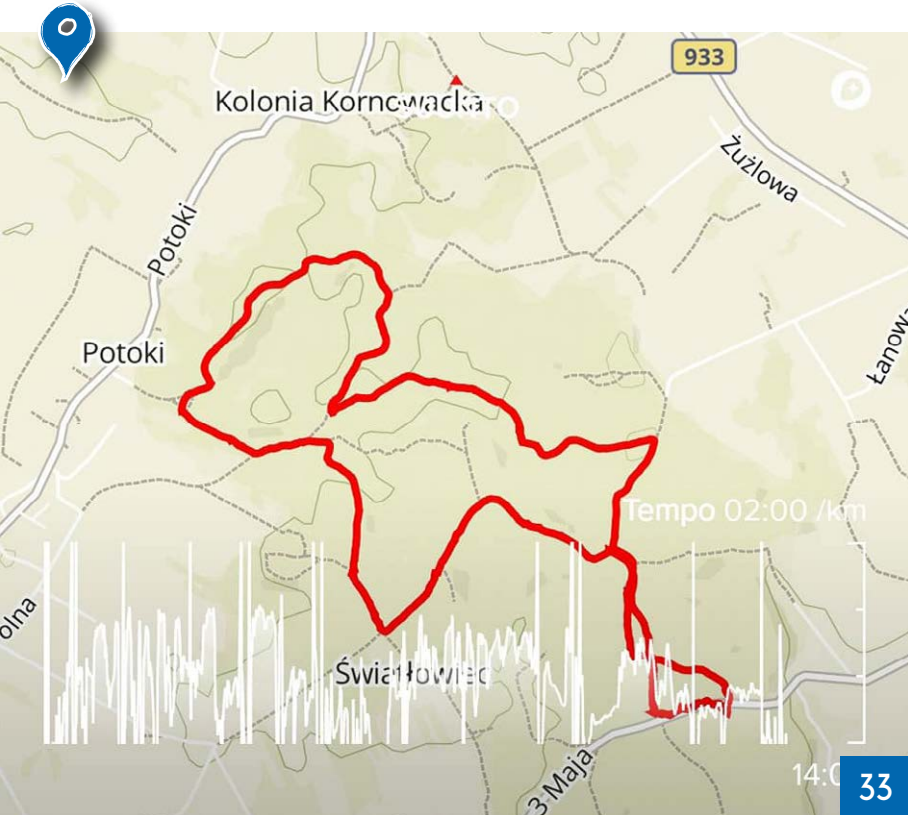

67

Czyżowice

Mateusz Rebeś

Wtorek (schlesinenhund miniaturowy)

16 km **2:07 h**

Okolice Wodzisławia Śląskiego, dawne ziemie von Zawadzkich z pałacem, parkiem, polami, stawami i lasem. Dziś widoczne tylko ślady świetności, tereny rolne są intensywnie przekształcane w strefę przemysłową, więc warto się śpieszyć że zwiedzaniem.

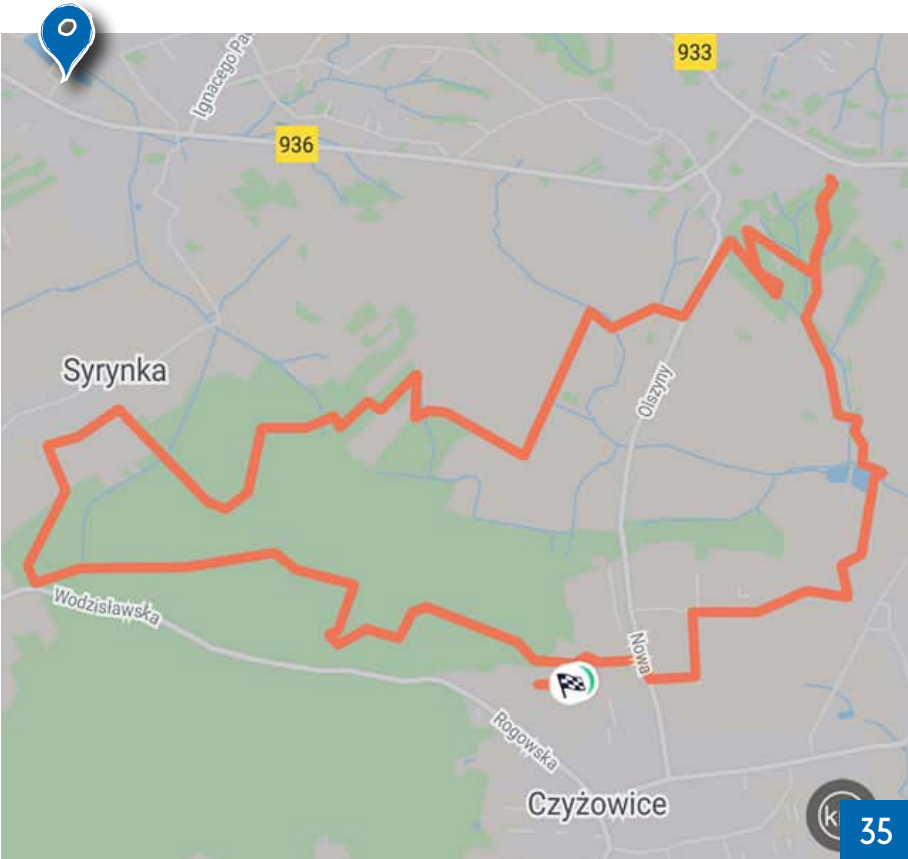

50
SAMOTNY WILK

Wisła - trasa 1

Beskid Śląski

Wisła Centrum – Skolnity
– Soszów – Stożek Mały
– Krzakoska Skała – Wisła Centrum

20 km **7:00 h**

Startujemy z centrum Wisły. Zielonym szlakiem dochodzimy do klimatycznego schroniska na Soszów. Dalej kierujemy się na południe czerwonym szlakiem przez Soszów Wielki 886 m n.p.m. i Cieślar 920 m n.p.m. Dla tego odcinka warto było męczyć się na podejściu :) Na kilku punktach widokowych możemy podziwiać nie tylko szeroką panoramę Beskidów, ale nawet Tatr! Kolejna atrakcja znajduje się po zejściu z głównego grzbietu – Krzakoska Skała – miejsce absolutnie wyjątkowe. Z postawionej niedawno na szczycie skały ławeczki znów możemy podziwiać widoki których szybko nie zapomnimy, szczególnie jeśli trafimy na zachód słońca!

Wisła

Wisła - trasa 2

Beskid Śląski

Wisła - Trzy Kopce Wiślańskie - Smerekowiec - Czupel - Wisła

11 km **4:00 h**

Wycieczka zaczyna się w centrum Wisły. Ruszamy pod górę żółtym szlakiem, po około 2 godzinach wchodzimy na Trzy Kopce Wiślańskie. Tutaj, jak to często w górach bywa, widoki wynagradzają trudy podejścia. Idziemy dalej grzbietem, by osiągnąć najwyższy szczyt naszej wycieczki - Smerekowiec (835 m n.p.m.). Na dół schodzimy szlakiem zielonym, przy czym warto go na chwilę opuścić i wspiąć się jeszcze Czupel, z którego podziwiać można panoramę Beskidu Śląskiego.

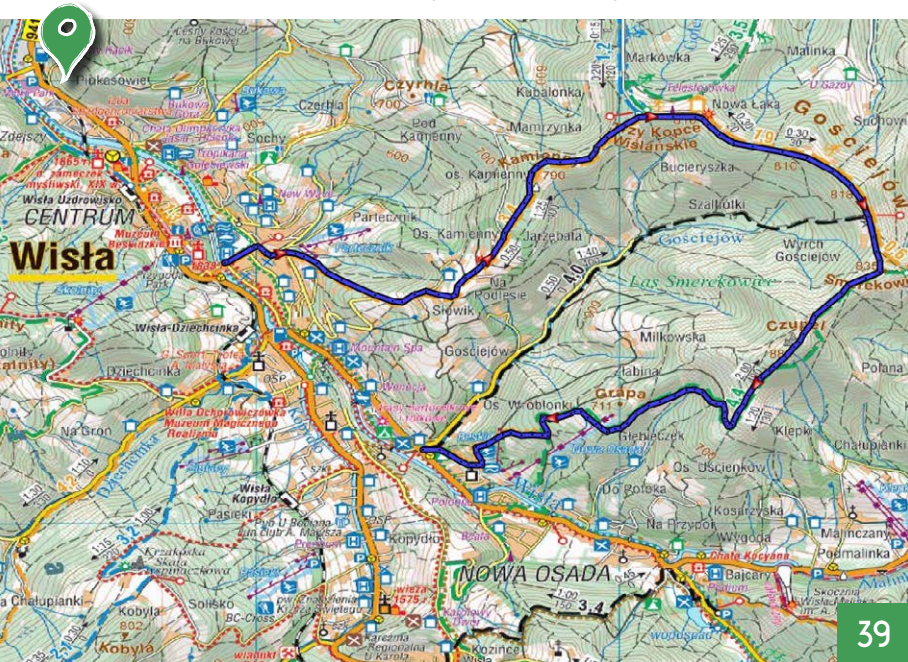

36
156

Równica

Beskid Śląski

Dominika Sikora, Marcin Matuszny

Fanta (kundelek)

Ustroń Polana – Orłowa – Równica – Ustroń Polana

12,33 km **5:23 h**

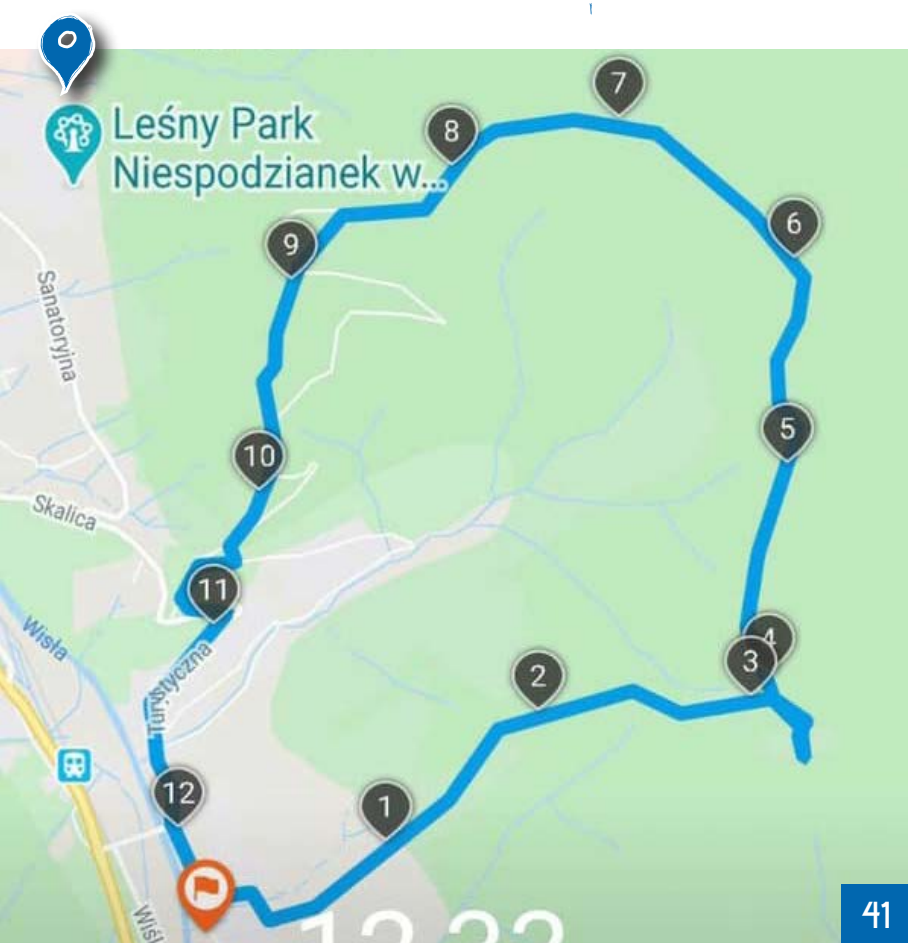

176

Błatnia

Beskid Sląski

Ewa Misterka

Lola (mix)

Wapienica - Szyndzielnia - Klimczok - Błatnia - Wapienica

21 km **4:50 h**

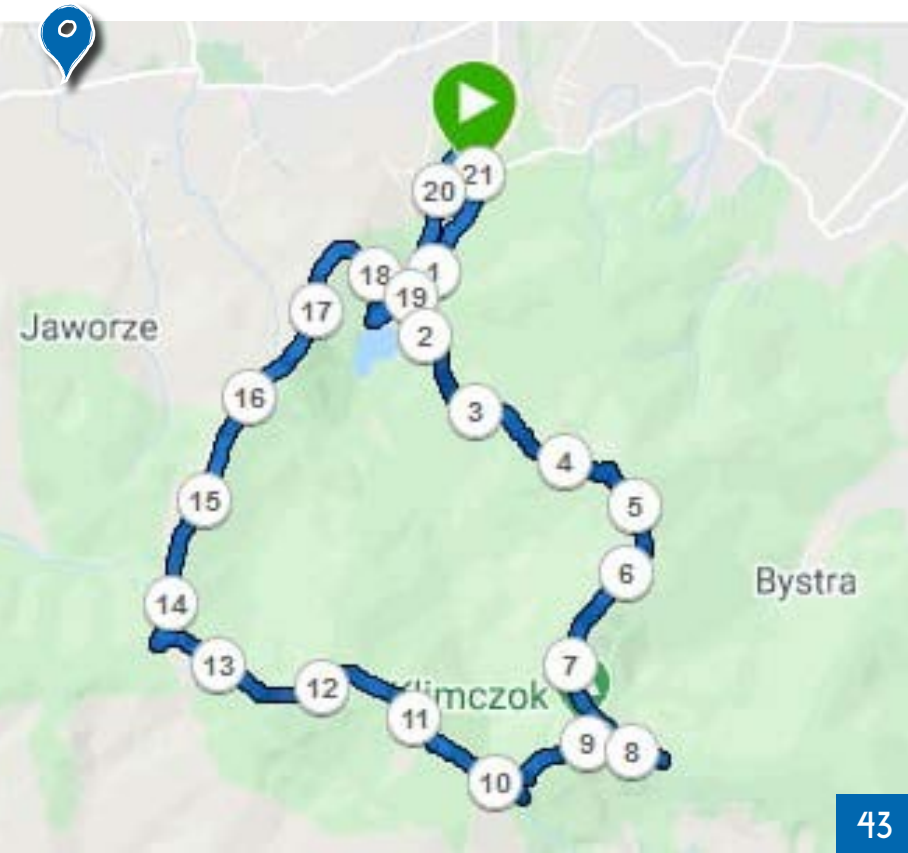





Klimczok

Beskid Śląski

Natalia Drewniak

Misty (hybryda)

Pętla z Bystrej Górnej przez schronisko na Klimczoku

12,47km **3:05 h**

Deszcz lał całą drogę, zimno, sympatycznie. Godzinna przerwa w schronisku. Pozdrawiamy górnika na rowerze elektrycznym!

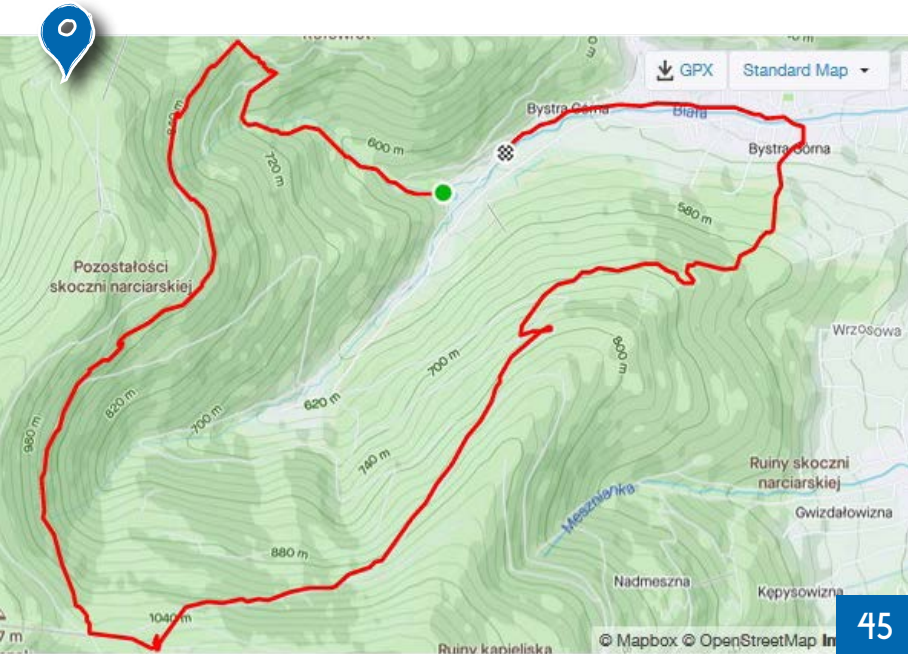




80

Bielsko-Biała

Beskid Śląski

Błonia – Szyndzielnia – Klimczok – Bystra – Błonia

15,5km **6:00 h**

Trasa rozpoczyna się na Błoniach w Bielsku-Białej, skąd dochodzimy do żółtego szlaku który, przez Szyndzielnię, prowadzi nas na Klimczok. Nie ma co ukrywać - to dość wymagający fragment trasy - suma podejść na tym odcinku wynosi ponad 750 m, za to na górze satysfakcja gwarantowana! Przy dobrej pogodzie można też po drodze liczyć na dalekie, bo sięgające Tatr, widoki. Klimczok (1117 m n.p.m.) jest najwyższym punktem wycieczki, dalej czeka nas zejście do Bystrej i ostatnie przed powrotem na Błonia wyzwanie, czyli podejście na Przełęcz pod Równią.

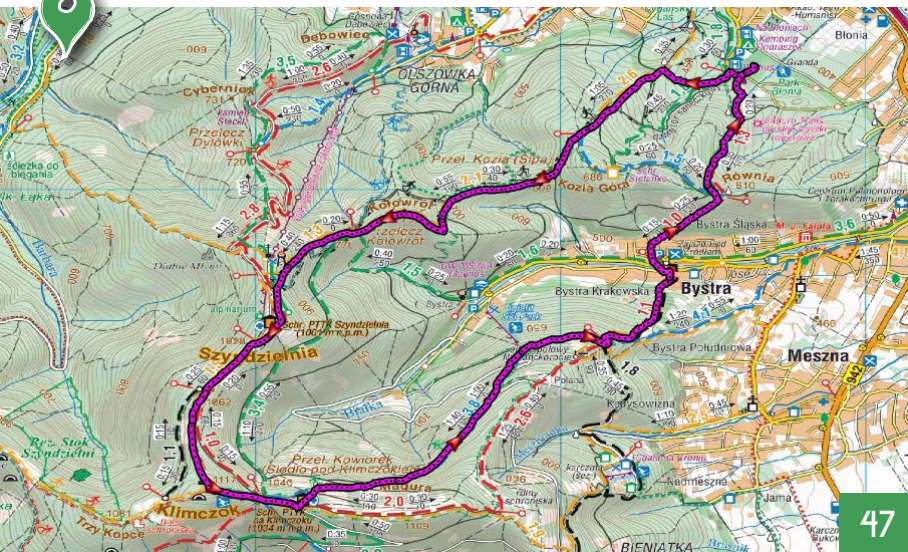

dog
trekking

25

Stary Groń

Beskid Śląski

Piotr Rydz

Bruno (poskowiec bawarski)

Zaczynając od Brennej ul. Malinowa poprzez Pod Kotarzem, Grabowa, Stary Groń i z powrotem do Brennej

17 km **2:10 h**

Trasa w aurze deszczowej zakończona schłodzeniem nóg w rzece.

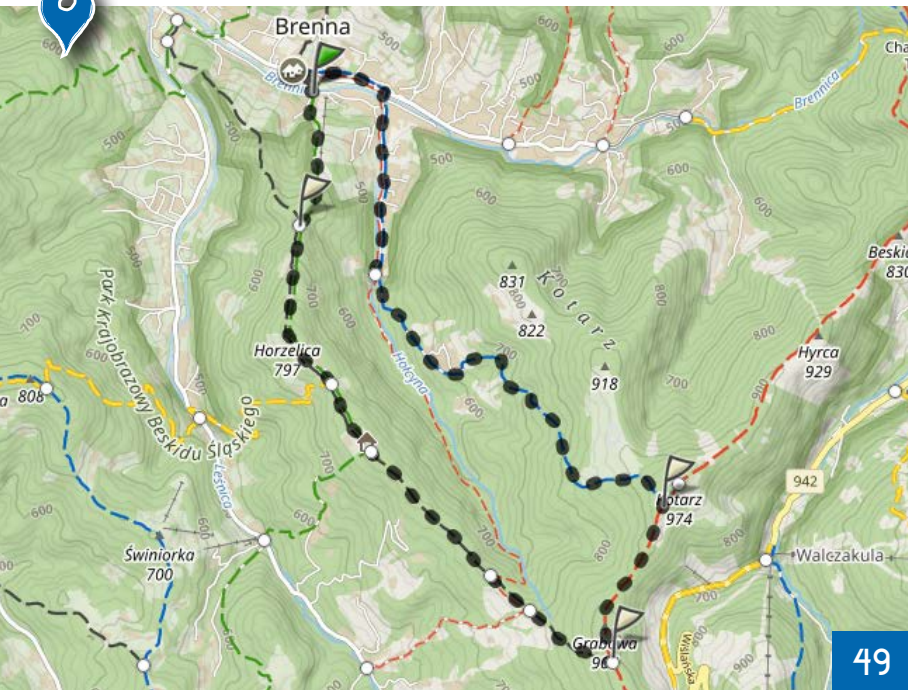

BAJKOWY SZLAK UTOPCA
NA GRADOWEJ
BRENNA CENTRUM
PRZEŁĘCZ
SALAMOPSKA
STARY GRÓN
BRENNA
CHATA GRABOWA



Magurka Wiślańska

Beskid Śląski

Joanna Świątek,
Leszek Warzecha

Brokuł (owczarek belgijski groenendael - mix)
i Chałka (kundel),
Baklava (kundel)
i Flora (kundel)

Matyska – Magurka Wiślańska – Matyska
(szlak niebieski – czerwony – niebieski)

17,77km **4:30 h**

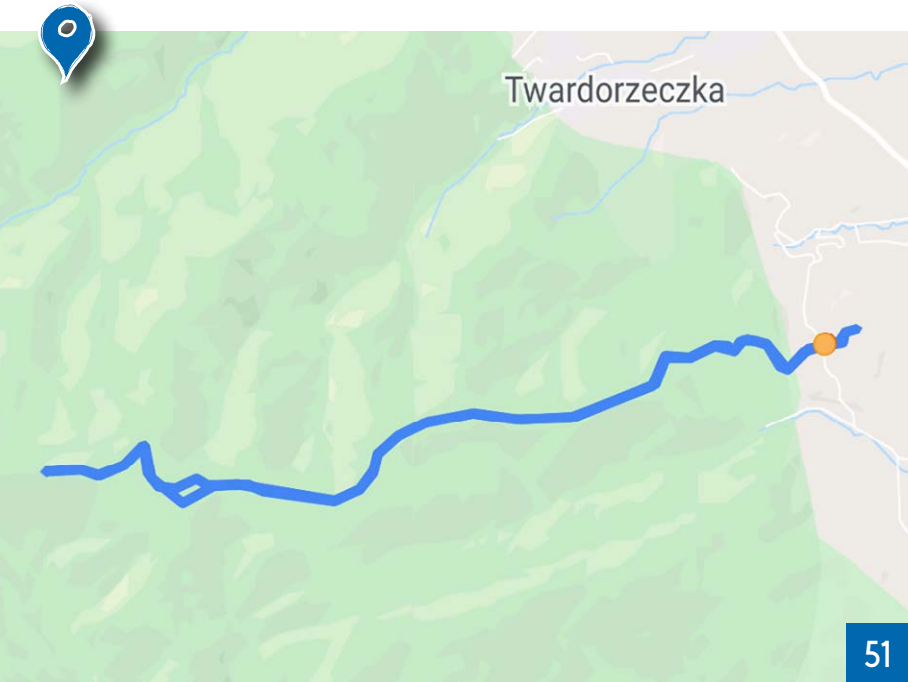



Góra Żar

Beskid Mały

Marzena Pawlak

Narnia (cavalier)

Porąbka – Kiczera – Góra Żar – Porąbka

11,42 km **4:57 h**

Meldujemy wykonanie zadania. Samotny Wilk spisał się na medal mimo zmiennej aury.

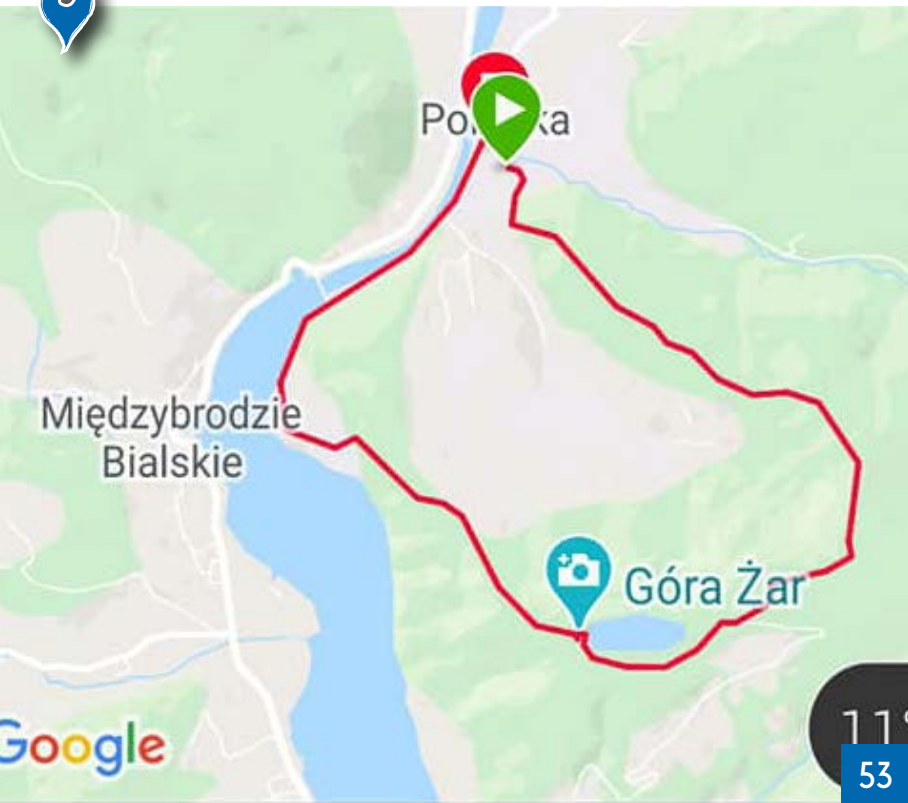

Kocierz

Beskid Mały

Ola Machander

Zuri (owczarek belgijski malinois)

Aleksandra Marek

Majlo (jack russell terrier)

Raztoka – Przełęcz Isepnicka – Szczyt Kocierz – Zajazd nad Przełęczą Kocierską – Przełęcz Beskid Targanicki – Przełęcz Bukowska – Raztoka

18 km **7:00 h**

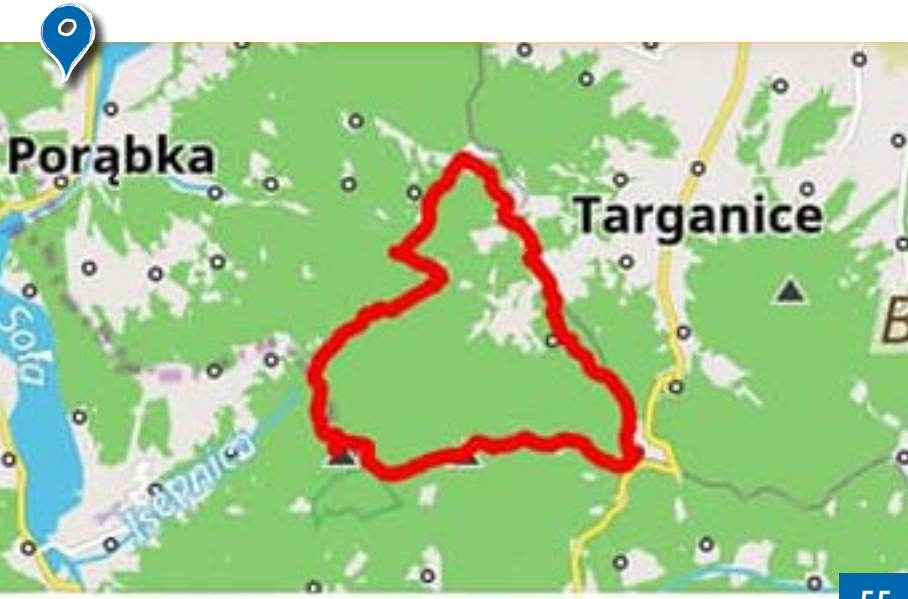



Hrobacza Łąka

Beskid Mały

Anita Pągowska

Luki (Labrador retriever)

Przełęcz Przegibek – Hrobacza Łąka – Przełęcz Przegibek

12,49km **3:36 h**

Bardzo fajna trasa z pięknymi widokami choć ostatnie kilometry pokonaliśmy w ulewie.

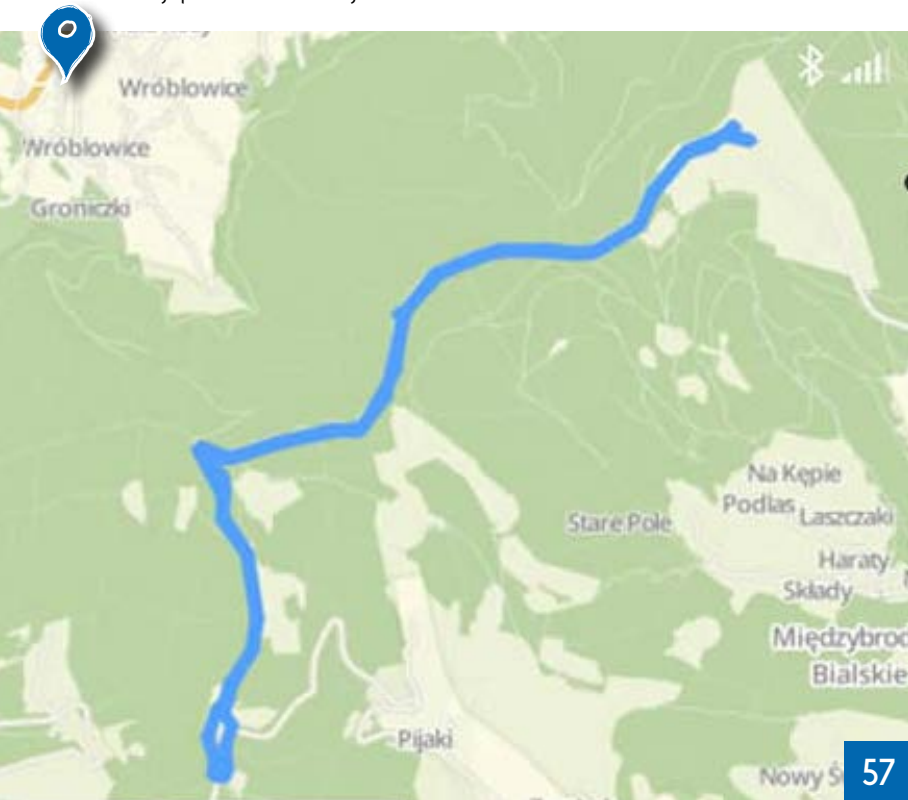

Magurka Wilkowicka

Beskid Mały

Gośka Kruk, Tomasz Kruk

Una (amstaff)

Łodygowice - Rogacz - Czupel - Magurka Wilkowicka - Łysa Góra - Bielsko-Biała

20,33 km **6:01 h**

Przyjechaliśmy pociągiem do Łodygowic, co już było atrakcją dla naszej Uny. Całą trasę przeszliśmy szlakami turystycznymi i drogami leśnymi. Znaleźliśmy trochę śniegu, który ostał się mimo halnego, który głowę urywał. Spotkaliśmy kilka piesków po drodze, pobawiliśmy się na polanach szarpakiem, świetny dzień z pełnym termosem!

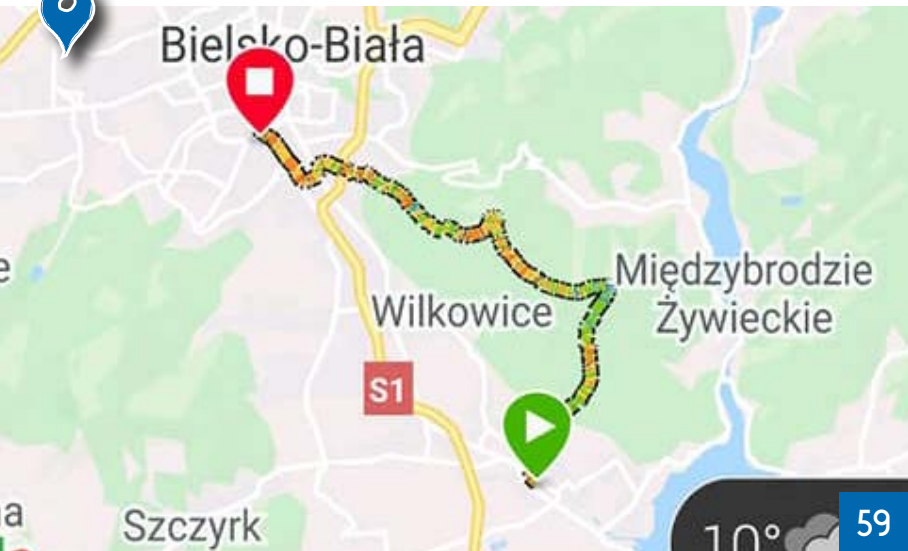



Żabnica

Beskid Żywiecki

Dawid, Ania i Sergiusz Włodarczyk

Cortez (sznaucer olbrzym)

Górska pętla z Żabnicy przez Boraczy Wierch, Hale Lipowską, Schronisko na Rysiance do Żabnicy

16 km **5:30 h**

Świetna wycieczka z przyjaciółmi po szlakach górskich. Szkoda trochę, że nas złapały deszcze. Wirtualny dogtrekking był udany – my zadowoleni, pies szczęśliwy – dobra zabawa!

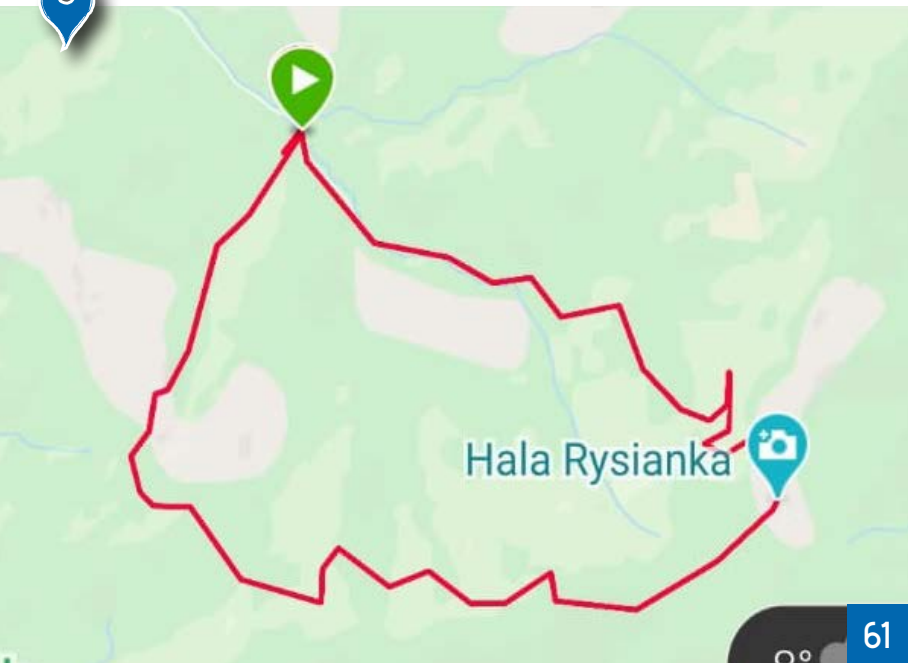

139

Rycerzowa - trasa 1

Beskid Żywiecki

Katarzyna Grzybowska

Taj (border collie)

Przełęcz Młada Hora – Bendoszka – Rycerzowa – przełęcz Młada Hora

19,9 km **6:19 h**

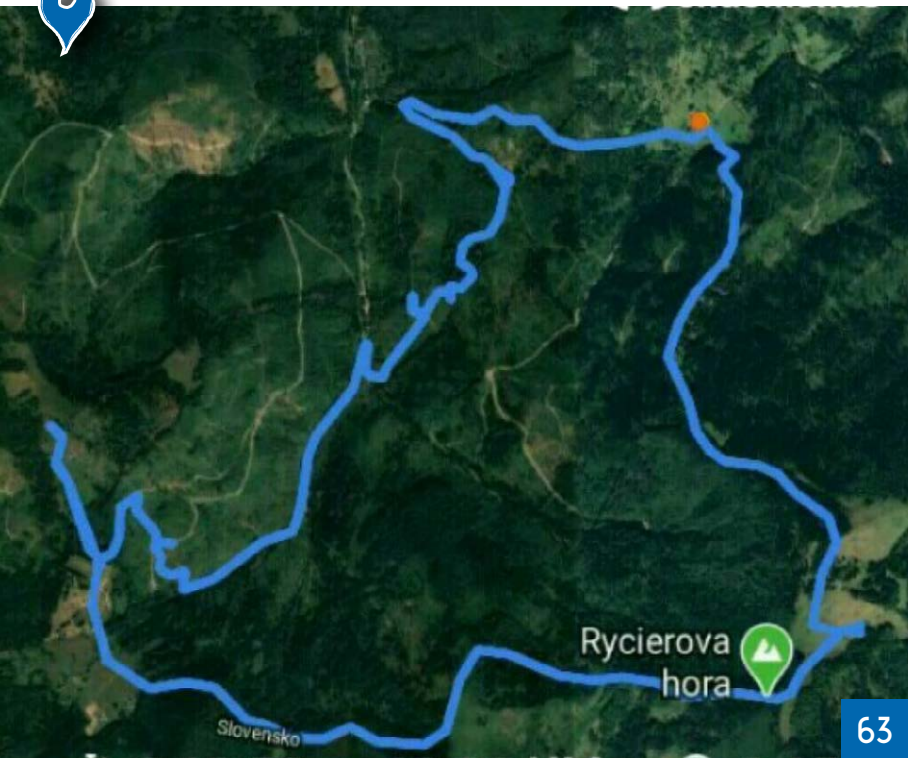

83

Rycerzowa - trasa 2

Beskid Żywiecki

Ewa i Jacek Frukacz

Demon, Dragon i Hype (SH)

Soblówka - Mała Rycerzowa - Wielka Rycerzowa - Przeł. Przysłop - Soblówka

12 km **4:30 h**

Ruszamy z Soblówki, z której to prowadzą liczne szlaki. Jednym z możliwych kierunków jest trasa na Wielką Rycerzową, z Bacówką na Rycerzowej po drodze. To klimatyczne miejsce z pysznymi racuchami z borówkami. W drodze na Rycerzową przechodzimy przez Małą Rycerzową, skąd rozpościera się widok na Tatry Słowackie i Małą Fatrę, a w szczególności rozpoznawalny przez górołazów Vielki Rozsutec.